

ГРАФИЧЕСКОЕ ОПИСАНИЕ

Публичный сервитут в отношении земель и (или) земельного(ых) участка(ов) в целях эксплуатации линейного объекта системы газоснабжения федерального значения «Газопровод-отвод до н. п. Елизаветино (1 этап)» и его неотъемлемых технологических частей.

(наименование объекта, местоположение границ которого описано (далее - объект))

Раздел 1

Сведения об объекте

№ п/п	Характеристики объекта	Описание характеристик
1	2	3
1.	Местоположение объекта	Республика Татарстан (Татарстан), Зеленодольский муниципальный район, Нижнеураспугинское сельское поселение, Большеачасырское сельское поселение, Верхнеуслонский муниципальный район, Кураловское сельское поселение, Введенско-Слободское сельское поселение, Набережно-Морквашское сельское поселение
2.	Площадь объекта +/- величина погрешности определения площади (Р +/- Дельта Р)	1039112 +/- 357 м²
3.	Иные характеристики объекта	Публичный сервитут в отношении земель и (или) земельного(ых) участка(ов) в целях эксплуатации линейного объекта системы газоснабжения федерального значения «Газопровод-отвод до н. п. Елизаветино (1 этап)» и его неотъемлемых технологических частей. Сроком на 49 лет в пользу ПАО «Газпром» (ИНН - 7736050003, ОГРН - 1027700070518, Юридический адрес: 197229, город Санкт-Петербург, вн.тер.г.муниципальный округ Лахта-Ольгино, Лахтинский пр-кт, д. 2 к. 3 стр. 1)

Раздел 2

Сведения о местоположении границ объекта

1. Система координат МСК-16

2. Сведения о характерных точках границ объекта

Обозначение характерных точек границ	Координаты, м		Метод определения координат характерной точки	Средняя квадратическая погрешность положения характерной точки (Mt), м	Описание обозначения точки на местности (при наличии)
	X	Y			
1	2	3	4	5	6
1	468308.90	1252151.24	Аналитический метод	0.10	-
2	468310.55	1252158.68	Аналитический метод	0.10	-
3	468307.34	1252159.39	Аналитический метод	0.10	-
4	468300.29	1252161.29	Аналитический метод	0.10	-
5	468297.61	1252162.85	Аналитический метод	0.10	-
6	468295.49	1252165.01	Аналитический метод	0.10	-
7	468294.56	1252169.92	Аналитический метод	0.10	-
8	468294.60	1252175.83	Аналитический метод	0.10	-
9	468296.79	1252184.08	Аналитический метод	0.10	-
10	468302.97	1252200.96	Аналитический метод	0.10	-
11	468307.92	1252214.03	Аналитический метод	0.10	-
12	468318.47	1252240.05	Аналитический метод	0.10	-
13	468324.74	1252258.30	Аналитический метод	0.10	-
14	468331.71	1252274.20	Аналитический метод	0.10	-
15	468339.12	1252290.60	Аналитический метод	0.10	-
16	468345.13	1252301.42	Аналитический метод	0.10	-
17	468347.72	1252305.51	Аналитический метод	0.10	-
18	468351.67	1252310.38	Аналитический метод	0.10	-
19	468354.18	1252312.70	Аналитический метод	0.10	-
20	468359.70	1252314.34	Аналитический метод	0.10	-
21	468367.49	1252315.02	Аналитический метод	0.10	-
22	468375.33	1252316.31	Аналитический метод	0.10	-

2. Сведения о характерных точках границ объекта					
Обозначение характерных точек границ	Координаты, м		Метод определения координат характерной точки	Средняя квадратическая погрешность положения характерной точки (Mt), м	Описание обозначения точки на местности (при наличии)
	X	Y			
1	2	3	4	5	6
23	468393.74	1252318.84	Аналитический метод	0.10	-
24	468417.99	1252321.09	Аналитический метод	0.10	-
25	468439.88	1252324.74	Аналитический метод	0.10	-
26	468462.94	1252328.06	Аналитический метод	0.10	-
27	468472.57	1252330.40	Аналитический метод	0.10	-
28	468474.31	1252328.97	Аналитический метод	0.10	-
29	468477.69	1252329.80	Аналитический метод	0.10	-
30	468479.33	1252330.41	Аналитический метод	0.10	-
31	468482.03	1252331.02	Аналитический метод	0.10	-
32	468485.52	1252334.58	Аналитический метод	0.10	-
33	468488.63	1252338.11	Аналитический метод	0.10	-
34	468490.66	1252341.58	Аналитический метод	0.10	-
35	468492.74	1252346.39	Аналитический метод	0.10	-
36	468481.55	1252427.30	Аналитический метод	0.10	-
37	468481.59	1252439.26	Аналитический метод	0.10	-
38	468484.06	1252447.70	Аналитический метод	0.10	-
39	468486.86	1252450.91	Аналитический метод	0.10	-
40	468490.80	1252453.11	Аналитический метод	0.10	-
41	468503.87	1252455.88	Аналитический метод	0.10	-
42	468537.39	1252459.97	Аналитический метод	0.10	-
43	468777.37	1252493.78	Аналитический метод	0.10	-
44	468784.26	1252494.08	Аналитический метод	0.10	-
45	468791.92	1252492.15	Аналитический метод	0.10	-
46	468796.66	1252489.47	Аналитический метод	0.10	-
47	468801.78	1252482.71	Аналитический метод	0.10	-

2. Сведения о характерных точках границ объекта					
Обозначение характерных точек границ	Координаты, м		Метод определения координат характерной точки	Средняя квадратическая погрешность положения характерной точки (Mt), м	Описание обозначения точки на местности (при наличии)
	X	Y			
1	2	3	4	5	6
48	468804.57	1252475.39	Аналитический метод	0.10	-
49	468817.51	1252385.57	Аналитический метод	0.10	-
50	468832.13	1252274.27	Аналитический метод	0.10	-
51	468842.94	1252273.37	Аналитический метод	0.10	-
52	469032.17	1252300.00	Аналитический метод	0.10	-
53	469138.82	1252313.75	Аналитический метод	0.10	-
54	469146.67	1252316.08	Аналитический метод	0.10	-
55	469154.91	1252321.84	Аналитический метод	0.10	-
56	469158.99	1252328.26	Аналитический метод	0.10	-
57	469163.10	1252334.72	Аналитический метод	0.10	-
58	469167.81	1252337.66	Аналитический метод	0.10	-
59	469201.36	1252343.35	Аналитический метод	0.10	-
60	469258.54	1252350.88	Аналитический метод	0.10	-
61	469277.60	1252354.59	Аналитический метод	0.10	-
62	469292.51	1252357.50	Аналитический метод	0.10	-
63	469290.21	1252374.65	Аналитический метод	0.10	-
64	469273.22	1252501.61	Аналитический метод	0.10	-
65	469270.20	1252520.58	Аналитический метод	0.10	-
66	469271.85	1252528.85	Аналитический метод	0.10	-
67	469274.89	1252533.29	Аналитический метод	0.10	-
68	469277.75	1252513.07	Аналитический метод	0.10	-
69	469281.64	1252490.62	Аналитический метод	0.10	-
70	469286.64	1252477.00	Аналитический метод	0.10	-
71	469292.69	1252469.00	Аналитический метод	0.10	-
72	469294.79	1252466.62	Аналитический метод	0.10	-

2. Сведения о характерных точках границ объекта					
Обозначение характерных точек границ	Координаты, м		Метод определения координат характерной точки	Средняя квадратическая погрешность положения характерной точки (Mt), м	Описание обозначения точки на местности (при наличии)
	X	Y			
1	2	3	4	5	6
73	469287.84	1252460.13	Аналитический метод	0.10	-
74	469285.92	1252457.74	Аналитический метод	0.10	-
75	469284.92	1252455.33	Аналитический метод	0.10	-
76	469284.70	1252451.17	Аналитический метод	0.10	-
77	469291.01	1252411.37	Аналитический метод	0.10	-
78	469297.10	1252371.93	Аналитический метод	0.10	-
79	469303.23	1252332.98	Аналитический метод	0.10	-
80	469303.66	1252323.47	Аналитический метод	0.10	-
81	469306.58	1252316.85	Аналитический метод	0.10	-
82	469311.91	1252314.07	Аналитический метод	0.10	-
83	469317.88	1252314.86	Аналитический метод	0.10	-
84	469322.71	1252319.69	Аналитический метод	0.10	-
85	469323.64	1252324.37	Аналитический метод	0.10	-
86	469323.17	1252334.98	Аналитический метод	0.10	-
87	469316.86	1252375.01	Аналитический метод	0.10	-
88	469310.77	1252414.47	Аналитический метод	0.10	-
89	469305.30	1252448.98	Аналитический метод	0.10	-
90	469308.00	1252451.51	Аналитический метод	0.10	-
91	469308.93	1252450.45	Аналитический метод	0.10	-
92	469317.24	1252443.16	Аналитический метод	0.10	-
93	469328.96	1252434.88	Аналитический метод	0.10	-
94	469335.60	1252432.29	Аналитический метод	0.10	-
95	469335.14	1252430.37	Аналитический метод	0.10	-
96	469333.00	1252416.57	Аналитический метод	0.10	-
97	469333.41	1252401.83	Аналитический метод	0.10	-

2. Сведения о характерных точках границ объекта					
Обозначение характерных точек границ	Координаты, м		Метод определения координат характерной точки	Средняя квадратическая погрешность положения характерной точки (Mt), м	Описание обозначения точки на местности (при наличии)
	X	Y			
1	2	3	4	5	6
98	469335.70	1252383.24	Аналитический метод	0.10	-
99	469337.87	1252366.92	Аналитический метод	0.10	-
100	469340.27	1252349.44	Аналитический метод	0.10	-
101	469342.99	1252333.26	Аналитический метод	0.10	-
102	469344.00	1252326.45	Аналитический метод	0.10	-
103	469345.80	1252310.55	Аналитический метод	0.10	-
104	469346.46	1252303.87	Аналитический метод	0.10	-
105	469346.03	1252303.80	Аналитический метод	0.10	-
106	469335.82	1252302.51	Аналитический метод	0.10	-
107	469322.62	1252300.52	Аналитический метод	0.10	-
108	469310.84	1252298.50	Аналитический метод	0.10	-
109	469295.55	1252296.13	Аналитический метод	0.10	-
110	469278.64	1252293.58	Аналитический метод	0.10	-
111	469261.03	1252290.89	Аналитический метод	0.10	-
112	469241.26	1252287.87	Аналитический метод	0.10	-
113	469224.56	1252285.34	Аналитический метод	0.10	-
114	469207.31	1252282.74	Аналитический метод	0.10	-
115	469186.31	1252279.42	Аналитический метод	0.10	-
116	469167.09	1252276.85	Аналитический метод	0.10	-
117	469116.96	1252269.49	Аналитический метод	0.10	-
118	469017.85	1252253.67	Аналитический метод	0.10	-
119	468893.56	1252233.67	Аналитический метод	0.10	-
120	468832.28	1252222.09	Аналитический метод	0.10	-
121	468820.20	1252220.64	Аналитический метод	0.10	-
122	468811.70	1252220.20	Аналитический метод	0.10	-

2. Сведения о характерных точках границ объекта					
Обозначение характерных точек границ	Координаты, м		Метод определения координат характерной точки	Средняя квадратическая погрешность положения характерной точки (Mt), м	Описание обозначения точки на местности (при наличии)
	X	Y			
1	2	3	4	5	6
123	468804.61	1252220.93	Аналитический метод	0.10	-
124	468799.35	1252223.66	Аналитический метод	0.10	-
125	468795.53	1252227.55	Аналитический метод	0.10	-
126	468793.29	1252234.63	Аналитический метод	0.10	-
127	468790.10	1252253.86	Аналитический метод	0.10	-
128	468783.82	1252300.67	Аналитический метод	0.10	-
129	468776.91	1252348.01	Аналитический метод	0.10	-
130	468770.82	1252385.22	Аналитический метод	0.10	-
131	468767.01	1252406.78	Аналитический метод	0.10	-
132	468763.69	1252419.90	Аналитический метод	0.10	-
133	468756.58	1252427.82	Аналитический метод	0.10	-
134	468749.85	1252430.44	Аналитический метод	0.10	-
135	468744.20	1252430.86	Аналитический метод	0.10	-
136	468694.55	1252429.88	Аналитический метод	0.10	-
137	468666.69	1252429.00	Аналитический метод	0.10	-
138	468637.69	1252427.35	Аналитический метод	0.10	-
139	468624.08	1252426.49	Аналитический метод	0.10	-
140	468592.17	1252422.45	Аналитический метод	0.10	-
141	468540.66	1252415.39	Аналитический метод	0.10	-
142	468540.28	1252415.30	Аналитический метод	0.10	-
143	468539.93	1252415.14	Аналитический метод	0.10	-
144	468539.62	1252414.92	Аналитический метод	0.10	-
145	468539.36	1252414.65	Аналитический метод	0.10	-
146	468539.15	1252414.33	Аналитический метод	0.10	-
147	468539.01	1252413.97	Аналитический метод	0.10	-

2. Сведения о характерных точках границ объекта					
Обозначение характерных точек границ	Координаты, м		Метод определения координат характерной точки	Средняя квадратическая погрешность положения характерной точки (Mt), м	Описание обозначения точки на местности (при наличии)
	X	Y			
1	2	3	4	5	6
148	468538.94	1252413.60	Аналитический метод	0.10	-
149	468538.94	1252413.26	Аналитический метод	0.10	-
150	468540.01	1252399.14	Аналитический метод	0.10	-
151	468541.64	1252387.33	Аналитический метод	0.10	-
152	468542.69	1252382.82	Аналитический метод	0.10	-
153	468543.72	1252380.82	Аналитический метод	0.10	-
154	468545.27	1252379.97	Аналитический метод	0.10	-
155	468545.95	1252379.75	Аналитический метод	0.10	-
156	468546.70	1252379.79	Аналитический метод	0.10	-
157	468547.39	1252380.10	Аналитический метод	0.10	-
158	468547.99	1252380.77	Аналитический метод	0.10	-
159	468548.19	1252381.35	Аналитический метод	0.10	-
160	468548.19	1252382.11	Аналитический метод	0.10	-
161	468547.91	1252382.81	Аналитический метод	0.10	-
162	468547.39	1252383.36	Аналитический метод	0.10	-
163	468546.72	1252383.74	Аналитический метод	0.10	-
164	468546.47	1252384.22	Аналитический метод	0.10	-
165	468545.58	1252388.05	Аналитический метод	0.10	-
166	468543.99	1252399.56	Аналитический метод	0.10	-
167	468543.07	1252411.68	Аналитический метод	0.10	-
168	468592.69	1252418.49	Аналитический метод	0.10	-
169	468624.46	1252422.51	Аналитический метод	0.10	-
170	468637.93	1252423.35	Аналитический метод	0.10	-
171	468666.87	1252425.00	Аналитический метод	0.10	-
172	468694.65	1252425.88	Аналитический метод	0.10	-

2. Сведения о характерных точках границ объекта					
Обозначение характерных точек границ	Координаты, м		Метод определения координат характерной точки	Средняя квадратическая погрешность положения характерной точки (Mt), м	Описание обозначения точки на местности (при наличии)
	X	Y			
1	2	3	4	5	6
173	468744.10	1252426.86	Аналитический метод	0.10	-
174	468748.95	1252426.50	Аналитический метод	0.10	-
175	468754.24	1252424.44	Аналитический метод	0.10	-
176	468760.05	1252417.96	Аналитический метод	0.10	-
177	468763.09	1252405.94	Аналитический метод	0.10	-
178	468766.88	1252384.54	Аналитический метод	0.10	-
179	468772.95	1252347.39	Аналитический метод	0.10	-
180	468779.86	1252300.11	Аналитический метод	0.10	-
181	468786.14	1252253.26	Аналитический метод	0.10	-
182	468789.39	1252233.69	Аналитический метод	0.10	-
183	468792.01	1252225.43	Аналитический метод	0.10	-
184	468796.95	1252220.40	Аналитический метод	0.10	-
185	468803.45	1252217.03	Аналитический метод	0.10	-
186	468811.60	1252216.18	Аналитический метод	0.10	-
187	468820.54	1252216.66	Аналитический метод	0.10	-
188	468832.88	1252218.13	Аналитический метод	0.10	-
189	468894.24	1252229.73	Аналитический метод	0.10	-
190	469018.49	1252249.73	Аналитический метод	0.10	-
191	469117.56	1252265.53	Аналитический метод	0.10	-
192	469167.65	1252272.89	Аналитический метод	0.10	-
193	469186.89	1252275.46	Аналитический метод	0.10	-
194	469207.93	1252278.78	Аналитический метод	0.10	-
195	469225.16	1252281.38	Аналитический метод	0.10	-
196	469241.86	1252283.91	Аналитический метод	0.10	-
197	469261.63	1252286.93	Аналитический метод	0.10	-

2. Сведения о характерных точках границ объекта					
Обозначение характерных точек границ	Координаты, м		Метод определения координат характерной точки	Средняя квадратическая погрешность положения характерной точки (Mt), м	Описание обозначения точки на местности (при наличии)
	X	Y			
1	2	3	4	5	6
198	469279.24	1252289.62	Аналитический метод	0.10	-
199	469296.15	1252292.17	Аналитический метод	0.10	-
200	469311.48	1252294.56	Аналитический метод	0.10	-
201	469323.26	1252296.58	Аналитический метод	0.10	-
202	469336.36	1252298.55	Аналитический метод	0.10	-
203	469346.59	1252299.84	Аналитический метод	0.10	-
204	469349.10	1252300.24	Аналитический метод	0.10	-
205	469350.67	1252301.91	Аналитический метод	0.10	-
206	469349.78	1252310.97	Аналитический метод	0.10	-
207	469347.96	1252326.97	Аналитический метод	0.10	-
208	469346.95	1252333.88	Аналитический метод	0.10	-
209	469344.23	1252350.04	Аналитический метод	0.10	-
210	469341.83	1252367.46	Аналитический метод	0.10	-
211	469339.66	1252383.74	Аналитический метод	0.10	-
212	469337.41	1252402.13	Аналитический метод	0.10	-
213	469337.00	1252416.31	Аналитический метод	0.10	-
214	469339.06	1252429.59	Аналитический метод	0.10	-
215	469339.36	1252430.83	Аналитический метод	0.10	-
216	469339.72	1252430.69	Аналитический метод	0.10	-
217	469370.86	1252422.92	Аналитический метод	0.10	-
218	469396.00	1252416.92	Аналитический метод	0.10	-
219	469413.02	1252412.01	Аналитический метод	0.10	-
220	469417.45	1252410.80	Аналитический метод	0.10	-
221	469425.51	1252403.68	Аналитический метод	0.10	-
222	469437.43	1252392.14	Аналитический метод	0.10	-

2. Сведения о характерных точках границ объекта					
Обозначение характерных точек границ	Координаты, м		Метод определения координат характерной точки	Средняя квадратическая погрешность положения характерной точки (Mt), м	Описание обозначения точки на местности (при наличии)
	X	Y			
1	2	3	4	5	6
223	469439.82	1252382.58	Аналитический метод	0.10	-
224	469444.82	1252349.78	Аналитический метод	0.10	-
225	469448.09	1252328.33	Аналитический метод	0.10	-
226	469449.76	1252323.03	Аналитический метод	0.10	-
227	469452.56	1252318.24	Аналитический метод	0.10	-
228	469456.34	1252314.18	Аналитический метод	0.10	-
229	469460.93	1252311.06	Аналитический метод	0.10	-
230	469466.09	1252309.03	Аналитический метод	0.10	-
231	469471.58	1252308.18	Аналитический метод	0.10	-
232	469477.11	1252308.57	Аналитический метод	0.10	-
233	469482.43	1252310.16	Аналитический метод	0.10	-
234	469487.26	1252312.89	Аналитический метод	0.10	-
235	469491.37	1252316.62	Аналитический метод	0.10	-
236	469494.55	1252321.16	Аналитический метод	0.10	-
237	469496.66	1252326.30	Аналитический метод	0.10	-
238	469497.58	1252331.77	Аналитический метод	0.10	-
239	469497.34	1252336.90	Аналитический метод	0.10	-
240	469494.26	1252357.28	Аналитический метод	0.10	-
241	469489.12	1252390.94	Аналитический метод	0.10	-
242	469484.17	1252410.09	Аналитический метод	0.10	-
243	469476.68	1252423.24	Аналитический метод	0.10	-
244	469459.11	1252440.70	Аналитический метод	0.10	-
245	469443.78	1252453.41	Аналитический метод	0.10	-
246	469439.29	1252455.84	Аналитический метод	0.10	-
247	469426.54	1252460.15	Аналитический метод	0.10	-

2. Сведения о характерных точках границ объекта					
Обозначение характерных точек границ	Координаты, м		Метод определения координат характерной точки	Средняя квадратическая погрешность положения характерной точки (Mt), м	Описание обозначения точки на местности (при наличии)
	X	Y			
1	2	3	4	5	6
248	469382.72	1252471.50	Аналитический метод	0.10	-
249	469352.99	1252478.95	Аналитический метод	0.10	-
250	469349.22	1252481.97	Аналитический метод	0.10	-
251	469349.94	1252489.47	Аналитический метод	0.10	-
252	469349.98	1252491.14	Аналитический метод	0.10	-
253	469361.17	1252501.91	Аналитический метод	0.10	-
254	469363.30	1252504.89	Аналитический метод	0.10	-
255	469364.20	1252508.25	Аналитический метод	0.10	-
256	469364.13	1252510.62	Аналитический метод	0.10	-
257	469361.12	1252530.39	Аналитический метод	0.10	-
258	469356.72	1252560.00	Аналитический метод	0.10	-
259	469355.71	1252566.76	Аналитический метод	0.10	-
260	469351.06	1252573.42	Аналитический метод	0.10	-
261	469348.82	1252573.97	Аналитический метод	0.10	-
262	469348.56	1252577.95	Аналитический метод	0.10	-
263	469347.84	1252583.74	Аналитический метод	0.10	-
264	469345.85	1252599.04	Аналитический метод	0.10	-
265	469342.79	1252616.43	Аналитический метод	0.10	-
266	469340.73	1252631.51	Аналитический метод	0.10	-
267	469338.28	1252649.82	Аналитический метод	0.10	-
268	469336.11	1252665.27	Аналитический метод	0.10	-
269	469333.78	1252680.66	Аналитический метод	0.10	-
270	469331.48	1252697.17	Аналитический метод	0.10	-
271	469329.24	1252713.41	Аналитический метод	0.10	-
272	469327.03	1252729.16	Аналитический метод	0.10	-

2. Сведения о характерных точках границ объекта					
Обозначение характерных точек границ	Координаты, м		Метод определения координат характерной точки	Средняя квадратическая погрешность положения характерной точки (Mt), м	Описание обозначения точки на местности (при наличии)
	X	Y			
1	2	3	4	5	6
273	469325.52	1252739.37	Аналитический метод	0.10	-
274	469327.49	1252750.69	Аналитический метод	0.10	-
275	469329.04	1252762.50	Аналитический метод	0.10	-
276	469329.85	1252773.52	Аналитический метод	0.10	-
277	469330.10	1252783.84	Аналитический метод	0.10	-
278	469329.98	1252790.79	Аналитический метод	0.10	-
279	469329.86	1252792.94	Аналитический метод	0.10	-
280	469324.65	1252829.18	Аналитический метод	0.10	-
281	469317.56	1252871.39	Аналитический метод	0.10	-
282	469310.66	1252917.59	Аналитический метод	0.10	-
283	469303.10	1252968.08	Аналитический метод	0.10	-
284	469293.98	1253021.19	Аналитический метод	0.10	-
285	469286.95	1253064.61	Аналитический метод	0.10	-
286	469277.37	1253120.62	Аналитический метод	0.10	-
287	469269.25	1253169.58	Аналитический метод	0.10	-
288	469261.19	1253215.03	Аналитический метод	0.10	-
289	469252.66	1253267.58	Аналитический метод	0.10	-
290	469244.84	1253314.16	Аналитический метод	0.10	-
291	469236.92	1253363.84	Аналитический метод	0.10	-
292	469228.14	1253413.84	Аналитический метод	0.10	-
293	469220.66	1253460.57	Аналитический метод	0.10	-
294	469211.63	1253511.48	Аналитический метод	0.10	-
295	469199.55	1253567.06	Аналитический метод	0.10	-
296	469189.80	1253610.21	Аналитический метод	0.10	-
297	469180.16	1253654.76	Аналитический метод	0.10	-

2. Сведения о характерных точках границ объекта					
Обозначение характерных точек границ	Координаты, м		Метод определения координат характерной точки	Средняя квадратическая погрешность положения характерной точки (Mt), м	Описание обозначения точки на местности (при наличии)
	X	Y			
1	2	3	4	5	6
298	469169.20	1253703.88	Аналитический метод	0.10	-
299	469157.88	1253756.21	Аналитический метод	0.10	-
300	469147.17	1253803.22	Аналитический метод	0.10	-
301	469136.16	1253853.49	Аналитический метод	0.10	-
302	469125.90	1253899.58	Аналитический метод	0.10	-
303	469117.15	1253939.56	Аналитический метод	0.10	-
304	469112.83	1253957.81	Аналитический метод	0.10	-
305	469110.94	1253967.38	Аналитический метод	0.10	-
306	469108.14	1253982.10	Аналитический метод	0.10	-
307	469109.47	1253997.32	Аналитический метод	0.10	-
308	469111.67	1254012.07	Аналитический метод	0.10	-
309	469113.79	1254027.72	Аналитический метод	0.10	-
310	469115.31	1254041.16	Аналитический метод	0.10	-
311	469117.01	1254062.35	Аналитический метод	0.10	-
312	469118.15	1254082.34	Аналитический метод	0.10	-
313	469115.38	1254114.02	Аналитический метод	0.10	-
314	469107.93	1254168.57	Аналитический метод	0.10	-
315	469102.42	1254218.48	Аналитический метод	0.10	-
316	469097.14	1254266.98	Аналитический метод	0.10	-
317	469091.34	1254315.88	Аналитический метод	0.10	-
318	469085.30	1254367.44	Аналитический метод	0.10	-
319	469081.37	1254400.45	Аналитический метод	0.10	-
320	469077.53	1254438.97	Аналитический метод	0.10	-
321	469071.86	1254487.17	Аналитический метод	0.10	-
322	469066.06	1254539.02	Аналитический метод	0.10	-

2. Сведения о характерных точках границ объекта					
Обозначение характерных точек границ	Координаты, м		Метод определения координат характерной точки	Средняя квадратическая погрешность положения характерной точки (Mt), м	Описание обозначения точки на местности (при наличии)
	X	Y			
1	2	3	4	5	6
323	469061.12	1254583.08	Аналитический метод	0.10	-
324	469054.55	1254636.07	Аналитический метод	0.10	-
325	469048.71	1254687.45	Аналитический метод	0.10	-
326	469042.89	1254737.94	Аналитический метод	0.10	-
327	469038.72	1254756.62	Аналитический метод	0.10	-
328	469036.54	1254763.23	Аналитический метод	0.10	-
329	469030.41	1254778.01	Аналитический метод	0.10	-
330	469024.56	1254791.23	Аналитический метод	0.10	-
331	469015.37	1254810.83	Аналитический метод	0.10	-
332	469008.54	1254824.88	Аналитический метод	0.10	-
333	469007.09	1254829.77	Аналитический метод	0.10	-
334	469005.35	1254841.03	Аналитический метод	0.10	-
335	469003.23	1254857.72	Аналитический метод	0.10	-
336	469000.29	1254891.94	Аналитический метод	0.10	-
337	468996.79	1254937.24	Аналитический метод	0.10	-
338	468994.29	1254961.69	Аналитический метод	0.10	-
339	468990.14	1255003.08	Аналитический метод	0.10	-
340	468986.29	1255045.18	Аналитический метод	0.10	-
341	468985.01	1255063.56	Аналитический метод	0.10	-
342	468980.50	1255104.37	Аналитический метод	0.10	-
343	468971.12	1255192.04	Аналитический метод	0.10	-
344	468966.59	1255236.60	Аналитический метод	0.10	-
345	468961.50	1255284.62	Аналитический метод	0.10	-
346	468957.59	1255316.81	Аналитический метод	0.10	-
347	468953.49	1255352.22	Аналитический метод	0.10	-

2. Сведения о характерных точках границ объекта					
Обозначение характерных точек границ	Координаты, м		Метод определения координат характерной точки	Средняя квадратическая погрешность положения характерной точки (Mt), м	Описание обозначения точки на местности (при наличии)
	X	Y			
1	2	3	4	5	6
348	468949.75	1255384.73	Аналитический метод	0.10	-
349	468944.08	1255433.81	Аналитический метод	0.10	-
350	468938.30	1255484.97	Аналитический метод	0.10	-
351	468933.36	1255531.60	Аналитический метод	0.10	-
352	468928.79	1255568.82	Аналитический метод	0.10	-
353	468921.68	1255631.42	Аналитический метод	0.10	-
354	468915.89	1255680.76	Аналитический метод	0.10	-
355	468910.06	1255731.45	Аналитический метод	0.10	-
356	468904.30	1255785.15	Аналитический метод	0.10	-
357	468898.74	1255830.43	Аналитический метод	0.10	-
358	468892.98	1255879.11	Аналитический метод	0.10	-
359	468887.53	1255932.45	Аналитический метод	0.10	-
360	468884.28	1255958.73	Аналитический метод	0.10	-
361	468880.58	1255983.07	Аналитический метод	0.10	-
362	468871.90	1256022.00	Аналитический метод	0.10	-
363	468862.05	1256058.85	Аналитический метод	0.10	-
364	468852.13	1256097.91	Аналитический метод	0.10	-
365	468843.86	1256140.23	Аналитический метод	0.10	-
366	468832.57	1256195.39	Аналитический метод	0.10	-
367	468825.07	1256236.45	Аналитический метод	0.10	-
368	468816.49	1256277.75	Аналитический метод	0.10	-
369	468807.23	1256319.37	Аналитический метод	0.10	-
370	468798.50	1256360.12	Аналитический метод	0.10	-
371	468787.40	1256413.66	Аналитический метод	0.10	-
372	468777.97	1256459.20	Аналитический метод	0.10	-

2. Сведения о характерных точках границ объекта					
Обозначение характерных точек границ	Координаты, м		Метод определения координат характерной точки	Средняя квадратическая погрешность положения характерной точки (Mt), м	Описание обозначения точки на местности (при наличии)
	X	Y			
1	2	3	4	5	6
373	468769.01	1256504.19	Аналитический метод	0.10	-
374	468758.28	1256554.22	Аналитический метод	0.10	-
375	468754.82	1256572.00	Аналитический метод	0.10	-
376	468754.90	1256574.16	Аналитический метод	0.10	-
377	468755.58	1256577.63	Аналитический метод	0.10	-
378	468759.90	1256589.67	Аналитический метод	0.10	-
379	468769.15	1256614.49	Аналитический метод	0.10	-
380	468775.74	1256631.82	Аналитический метод	0.10	-
381	468779.70	1256647.08	Аналитический метод	0.10	-
382	468782.25	1256662.16	Аналитический метод	0.10	-
383	468784.14	1256677.96	Аналитический метод	0.10	-
384	468785.26	1256699.35	Аналитический метод	0.10	-
385	468780.89	1256763.70	Аналитический метод	0.10	-
386	468774.64	1256815.59	Аналитический метод	0.10	-
387	468768.62	1256860.38	Аналитический метод	0.10	-
388	468762.45	1256909.45	Аналитический метод	0.10	-
389	468760.32	1256928.88	Аналитический метод	0.10	-
390	468755.87	1256976.42	Аналитический метод	0.10	-
391	468753.99	1256994.20	Аналитический метод	0.10	-
392	468751.19	1257020.27	Аналитический метод	0.10	-
393	468744.79	1257070.59	Аналитический метод	0.10	-
394	468740.46	1257107.99	Аналитический метод	0.10	-
395	468735.91	1257150.30	Аналитический метод	0.10	-
396	468731.29	1257189.09	Аналитический метод	0.10	-
397	468726.74	1257229.00	Аналитический метод	0.10	-

2. Сведения о характерных точках границ объекта					
Обозначение характерных точек границ	Координаты, м		Метод определения координат характерной точки	Средняя квадратическая погрешность положения характерной точки (Mt), м	Описание обозначения точки на местности (при наличии)
	X	Y			
1	2	3	4	5	6
398	468721.25	1257278.23	Аналитический метод	0.10	-
399	468716.54	1257329.33	Аналитический метод	0.10	-
400	468714.07	1257379.75	Аналитический метод	0.10	-
401	468711.48	1257430.41	Аналитический метод	0.10	-
402	468708.04	1257485.97	Аналитический метод	0.10	-
403	468704.95	1257530.99	Аналитический метод	0.10	-
404	468702.60	1257576.23	Аналитический метод	0.10	-
405	468698.64	1257628.55	Аналитический метод	0.10	-
406	468695.67	1257685.62	Аналитический метод	0.10	-
407	468694.95	1257747.35	Аналитический метод	0.10	-
408	468694.79	1257799.55	Аналитический метод	0.10	-
409	468694.40	1257850.39	Аналитический метод	0.10	-
410	468694.38	1257897.13	Аналитический метод	0.10	-
411	468694.01	1257951.70	Аналитический метод	0.10	-
412	468693.58	1258000.16	Аналитический метод	0.10	-
413	468693.19	1258048.99	Аналитический метод	0.10	-
414	468693.20	1258101.11	Аналитический метод	0.10	-
415	468692.57	1258152.26	Аналитический метод	0.10	-
416	468691.34	1258201.79	Аналитический метод	0.10	-
417	468690.23	1258251.08	Аналитический метод	0.10	-
418	468689.23	1258299.95	Аналитический метод	0.10	-
419	468687.83	1258349.47	Аналитический метод	0.10	-
420	468686.59	1258395.79	Аналитический метод	0.10	-
421	468684.99	1258449.00	Аналитический метод	0.10	-
422	468683.69	1258508.98	Аналитический метод	0.10	-

2. Сведения о характерных точках границ объекта					
Обозначение характерных точек границ	Координаты, м		Метод определения координат характерной точки	Средняя квадратическая погрешность положения характерной точки (Mt), м	Описание обозначения точки на местности (при наличии)
	X	Y			
1	2	3	4	5	6
423	468681.84	1258551.73	Аналитический метод	0.10	-
424	468679.05	1258605.17	Аналитический метод	0.10	-
425	468678.60	1258613.35	Аналитический метод	0.10	-
426	468715.61	1258613.15	Аналитический метод	0.10	-
427	468743.25	1258613.94	Аналитический метод	0.10	-
428	468749.93	1258612.06	Аналитический метод	0.10	-
429	468755.40	1258606.82	Аналитический метод	0.10	-
430	468756.80	1258606.84	Аналитический метод	0.10	-
431	468756.97	1258623.79	Аналитический метод	0.10	-
432	468788.66	1258624.03	Аналитический метод	0.10	-
433	468813.77	1258623.64	Аналитический метод	0.10	-
434	468817.19	1258624.24	Аналитический метод	0.10	-
435	468820.20	1258625.98	Аналитический метод	0.10	-
436	468822.43	1258628.64	Аналитический метод	0.10	-
437	468823.62	1258631.90	Аналитический метод	0.10	-
438	468823.73	1258634.51	Аналитический метод	0.10	-
439	468822.83	1258637.87	Аналитический метод	0.10	-
440	468820.84	1258640.71	Аналитический метод	0.10	-
441	468818.00	1258642.70	Аналитический метод	0.10	-
442	468814.64	1258643.60	Аналитический метод	0.10	-
443	468788.80	1258644.03	Аналитический метод	0.10	-
444	468748.39	1258643.98	Аналитический метод	0.10	-
445	468716.37	1258644.06	Аналитический метод	0.10	-
446	468677.50	1258643.96	Аналитический метод	0.10	-
447	468676.46	1258692.14	Аналитический метод	0.10	-

2. Сведения о характерных точках границ объекта					
Обозначение характерных точек границ	Координаты, м		Метод определения координат характерной точки	Средняя квадратическая погрешность положения характерной точки (Mt), м	Описание обозначения точки на местности (при наличии)
	X	Y			
1	2	3	4	5	6
448	468675.60	1258727.53	Аналитический метод	0.10	-
449	468675.10	1258757.99	Аналитический метод	0.10	-
450	468674.81	1258770.53	Аналитический метод	0.10	-
451	468674.69	1258798.27	Аналитический метод	0.10	-
452	468674.38	1258816.18	Аналитический метод	0.10	-
453	468674.21	1258828.05	Аналитический метод	0.10	-
454	468674.29	1258831.64	Аналитический метод	0.10	-
455	468674.45	1258835.45	Аналитический метод	0.10	-
456	468674.88	1258839.31	Аналитический метод	0.10	-
457	468675.60	1258843.67	Аналитический метод	0.10	-
458	468676.43	1258847.76	Аналитический метод	0.10	-
459	468677.12	1258850.77	Аналитический метод	0.10	-
460	468689.32	1258892.94	Аналитический метод	0.10	-
461	468706.23	1258946.09	Аналитический метод	0.10	-
462	468720.78	1258993.30	Аналитический метод	0.10	-
463	468723.90	1259005.65	Аналитический метод	0.10	-
464	468725.54	1259014.13	Аналитический метод	0.10	-
465	468728.60	1259034.74	Аналитический метод	0.10	-
466	468730.94	1259053.67	Аналитический метод	0.10	-
467	468736.51	1259101.88	Аналитический метод	0.10	-
468	468741.08	1259143.24	Аналитический метод	0.10	-
469	468747.09	1259193.92	Аналитический метод	0.10	-
470	468751.77	1259244.40	Аналитический метод	0.10	-
471	468754.74	1259296.22	Аналитический метод	0.10	-
472	468755.14	1259346.44	Аналитический метод	0.10	-

2. Сведения о характерных точках границ объекта					
Обозначение характерных точек границ	Координаты, м		Метод определения координат характерной точки	Средняя квадратическая погрешность положения характерной точки (Mt), м	Описание обозначения точки на местности (при наличии)
	X	Y			
1	2	3	4	5	6
473	468754.88	1259396.78	Аналитический метод	0.10	-
474	468756.11	1259442.01	Аналитический метод	0.10	-
475	468757.84	1259490.23	Аналитический метод	0.10	-
476	468759.20	1259528.88	Аналитический метод	0.10	-
477	468761.82	1259592.62	Аналитический метод	0.10	-
478	468762.50	1259645.86	Аналитический метод	0.10	-
479	468762.27	1259693.75	Аналитический метод	0.10	-
480	468762.45	1259743.46	Аналитический метод	0.10	-
481	468761.23	1259788.65	Аналитический метод	0.10	-
482	468761.05	1259795.59	Аналитический метод	0.10	-
483	468760.22	1259851.48	Аналитический метод	0.10	-
484	468759.79	1259881.95	Аналитический метод	0.10	-
485	468751.17	1260247.90	Аналитический метод	0.10	-
486	468750.56	1260252.82	Аналитический метод	0.10	-
487	468748.75	1260258.07	Аналитический метод	0.10	-
488	468745.82	1260262.78	Аналитический метод	0.10	-
489	468741.92	1260266.73	Аналитический метод	0.10	-
490	468737.25	1260269.73	Аналитический метод	0.10	-
491	468732.03	1260271.62	Аналитический метод	0.10	-
492	468726.53	1260272.31	Аналитический метод	0.10	-
493	468722.37	1260272.02	Аналитический метод	0.10	-
494	468717.02	1260270.57	Аналитический метод	0.10	-
495	468712.11	1260267.98	Аналитический метод	0.10	-
496	468707.90	1260264.36	Аналитический метод	0.10	-
497	468704.59	1260259.91	Аналитический метод	0.10	-

2. Сведения о характерных точках границ объекта					
Обозначение характерных точек границ	Координаты, м		Метод определения координат характерной точки	Средняя квадратическая погрешность положения характерной точки (Mt), м	Описание обозначения точки на местности (при наличии)
	X	Y			
1	2	3	4	5	6
498	468702.34	1260254.84	Аналитический метод	0.10	-
499	468701.27	1260249.39	Аналитический метод	0.10	-
500	468709.79	1259881.01	Аналитический метод	0.10	-
501	468710.22	1259850.76	Аналитический метод	0.10	-
502	468711.05	1259794.55	Аналитический метод	0.10	-
503	468711.25	1259787.31	Аналитический метод	0.10	-
504	468712.45	1259742.88	Аналитический метод	0.10	-
505	468712.27	1259693.73	Аналитический метод	0.10	-
506	468712.50	1259646.06	Аналитический метод	0.10	-
507	468711.84	1259593.96	Аналитический метод	0.10	-
508	468709.24	1259530.78	Аналитический метод	0.10	-
509	468707.88	1259492.01	Аналитический метод	0.10	-
510	468706.13	1259443.59	Аналитический метод	0.10	-
511	468704.88	1259397.32	Аналитический метод	0.10	-
512	468705.14	1259346.50	Аналитический метод	0.10	-
513	468704.76	1259297.84	Аналитический метод	0.10	-
514	468701.91	1259248.14	Аналитический метод	0.10	-
515	468697.37	1259199.18	Аналитический метод	0.10	-
516	468691.40	1259148.94	Аналитический метод	0.10	-
517	468686.83	1259107.50	Аналитический метод	0.10	-
518	468681.30	1259059.61	Аналитический метод	0.10	-
519	468679.06	1259041.48	Аналитический метод	0.10	-
520	468676.24	1259022.55	Аналитический метод	0.10	-
521	468675.08	1259016.53	Аналитический метод	0.10	-
522	468672.62	1259006.80	Аналитический метод	0.10	-

2. Сведения о характерных точках границ объекта					
Обозначение характерных точек границ	Координаты, м		Метод определения координат характерной точки	Средняя квадратическая погрешность положения характерной точки (Mt), м	Описание обозначения точки на местности (при наличии)
	X	Y			
1	2	3	4	5	6
523	468658.51	1258961.03	Аналитический метод	0.10	-
524	468641.48	1258907.48	Аналитический метод	0.10	-
525	468628.70	1258863.33	Аналитический метод	0.10	-
526	468627.55	1258858.34	Аналитический метод	0.10	-
527	468626.40	1258852.67	Аналитический метод	0.10	-
528	468626.27	1258851.89	Аналитический метод	0.10	-
529	468621.47	1258850.54	Аналитический метод	0.10	-
530	468616.56	1258847.95	Аналитический метод	0.10	-
531	468612.35	1258844.33	Аналитический метод	0.10	-
532	468609.04	1258839.88	Аналитический метод	0.10	-
533	468606.79	1258834.81	Аналитический метод	0.10	-
534	468605.72	1258829.36	Аналитический метод	0.10	-
535	468605.65	1258826.26	Аналитический метод	0.10	-
536	468606.53	1258804.66	Аналитический метод	0.10	-
537	468606.64	1258800.02	Аналитический метод	0.10	-
538	468607.06	1258775.05	Аналитический метод	0.10	-
539	468607.46	1258760.41	Аналитический метод	0.10	-
540	468607.27	1258714.47	Аналитический метод	0.10	-
541	468607.31	1258708.77	Аналитический метод	0.10	-
542	468604.88	1258708.82	Аналитический метод	0.10	-
543	468604.89	1258706.20	Аналитический метод	0.10	-
544	468603.98	1258705.35	Аналитический метод	0.10	-
545	468603.37	1258708.69	Аналитический метод	0.10	-
546	468601.63	1258711.70	Аналитический метод	0.10	-
547	468598.97	1258713.93	Аналитический метод	0.10	-

2. Сведения о характерных точках границ объекта					
Обозначение характерных точек границ	Координаты, м		Метод определения координат характерной точки	Средняя квадратическая погрешность положения характерной точки (Mt), м	Описание обозначения точки на местности (при наличии)
	X	Y			
1	2	3	4	5	6
548	468595.71	1258715.12	Аналитический метод	0.10	-
549	468593.88	1258715.27	Аналитический метод	0.10	-
550	468591.38	1258714.93	Аналитический метод	0.10	-
551	468588.23	1258713.46	Аналитический метод	0.10	-
552	468585.78	1258711.01	Аналитический метод	0.10	-
553	468584.31	1258707.86	Аналитический метод	0.10	-
554	468583.97	1258705.18	Аналитический метод	0.10	-
555	468584.02	1258699.43	Аналитический метод	0.10	-
556	468584.07	1258680.77	Аналитический метод	0.10	-
557	468581.56	1258677.82	Аналитический метод	0.10	-
558	468565.74	1258661.77	Аналитический метод	0.10	-
559	468550.67	1258645.91	Аналитический метод	0.10	-
560	468540.10	1258638.22	Аналитический метод	0.10	-
561	468539.84	1258637.77	Аналитический метод	0.10	-
562	468539.84	1258637.25	Аналитический метод	0.10	-
563	468540.00	1258636.92	Аналитический метод	0.10	-
564	468540.31	1258636.64	Аналитический метод	0.10	-
565	468540.81	1258636.51	Аналитический метод	0.10	-
566	468541.31	1258636.64	Аналитический метод	0.10	-
567	468551.99	1258644.39	Аналитический метод	0.10	-
568	468567.18	1258660.37	Аналитический метод	0.10	-
569	468583.04	1258676.46	Аналитический метод	0.10	-
570	468584.08	1258677.68	Аналитический метод	0.10	-
571	468584.11	1258664.39	Аналитический метод	0.10	-
572	468583.77	1258633.95	Аналитический метод	0.10	-

2. Сведения о характерных точках границ объекта					
Обозначение характерных точек границ	Координаты, м		Метод определения координат характерной точки	Средняя квадратическая погрешность положения характерной точки (Mt), м	Описание обозначения точки на местности (при наличии)
	X	Y			
1	2	3	4	5	6
573	468584.37	1258630.42	Аналитический метод	0.10	-
574	468586.11	1258627.41	Аналитический метод	0.10	-
575	468588.77	1258625.18	Аналитический метод	0.10	-
576	468593.78	1258623.84	Аналитический метод	0.10	-
577	468614.01	1258623.86	Аналитический метод	0.10	-
578	468614.22	1258613.70	Аналитический метод	0.10	-
579	468628.69	1258613.62	Аналитический метод	0.10	-
580	468629.09	1258602.93	Аналитический метод	0.10	-
581	468631.90	1258549.35	Аналитический метод	0.10	-
582	468633.71	1258507.36	Аналитический метод	0.10	-
583	468635.01	1258447.70	Аналитический метод	0.10	-
584	468636.61	1258394.37	Аналитический метод	0.10	-
585	468637.85	1258348.09	Аналитический метод	0.10	-
586	468639.25	1258298.73	Аналитический метод	0.10	-
587	468640.25	1258250.00	Аналитический метод	0.10	-
588	468641.36	1258200.61	Аналитический метод	0.10	-
589	468642.57	1258151.34	Аналитический метод	0.10	-
590	468643.20	1258100.81	Аналитический метод	0.10	-
591	468643.19	1258048.79	Аналитический метод	0.10	-
592	468643.58	1257999.74	Аналитический метод	0.10	-
593	468644.01	1257951.30	Аналитический метод	0.10	-
594	468644.38	1257896.95	Аналитический метод	0.10	-
595	468644.40	1257850.19	Аналитический метод	0.10	-
596	468644.79	1257799.29	Аналитический метод	0.10	-
597	468644.95	1257746.99	Аналитический метод	0.10	-

2. Сведения о характерных точках границ объекта					
Обозначение характерных точек границ	Координаты, м		Метод определения координат характерной точки	Средняя квадратическая погрешность положения характерной точки (Mt), м	Описание обозначения точки на местности (при наличии)
	X	Y			
1	2	3	4	5	6
598	468645.69	1257684.02	Аналитический метод	0.10	-
599	468648.74	1257625.37	Аналитический метод	0.10	-
600	468652.70	1257573.05	Аналитический метод	0.10	-
601	468655.03	1257527.99	Аналитический метод	0.10	-
602	468658.14	1257482.71	Аналитический метод	0.10	-
603	468661.56	1257427.59	Аналитический метод	0.10	-
604	468664.13	1257377.25	Аналитический метод	0.10	-
605	468666.66	1257325.81	Аналитический метод	0.10	-
606	468671.51	1257273.17	Аналитический метод	0.10	-
607	468677.06	1257223.40	Аналитический метод	0.10	-
608	468681.63	1257183.31	Аналитический метод	0.10	-
609	468686.23	1257144.68	Аналитический метод	0.10	-
610	468690.76	1257102.45	Аналитический метод	0.10	-
611	468695.15	1257064.55	Аналитический метод	0.10	-
612	468701.53	1257014.45	Аналитический метод	0.10	-
613	468704.27	1256988.90	Аналитический метод	0.10	-
614	468706.11	1256971.46	Аналитический метод	0.10	-
615	468710.58	1256923.82	Аналитический метод	0.10	-
616	468712.79	1256903.61	Аналитический метод	0.10	-
617	468719.04	1256853.94	Аналитический метод	0.10	-
618	468725.04	1256809.27	Аналитический метод	0.10	-
619	468731.09	1256759.02	Аналитический метод	0.10	-
620	468735.22	1256698.35	Аналитический метод	0.10	-
621	468734.36	1256682.74	Аналитический метод	0.10	-
622	468732.75	1256669.30	Аналитический метод	0.10	-

2. Сведения о характерных точках границ объекта					
Обозначение характерных точек границ	Координаты, м		Метод определения координат характерной точки	Средняя квадратическая погрешность положения характерной точки (Mt), м	Описание обозначения точки на местности (при наличии)
	X	Y			
1	2	3	4	5	6
623	468730.72	1256657.26	Аналитический метод	0.10	-
624	468728.16	1256647.38	Аналитический метод	0.10	-
625	468722.41	1256632.23	Аналитический метод	0.10	-
626	468712.90	1256606.73	Аналитический метод	0.10	-
627	468707.20	1256590.79	Аналитический метод	0.10	-
628	468705.08	1256579.90	Аналитический метод	0.10	-
629	468704.64	1256568.10	Аналитический метод	0.10	-
630	468709.30	1256544.20	Аналитический метод	0.10	-
631	468720.05	1256494.07	Аналитический метод	0.10	-
632	468728.97	1256449.24	Аналитический метод	0.10	-
633	468738.44	1256403.52	Аналитический метод	0.10	-
634	468749.58	1256349.80	Аналитический метод	0.10	-
635	468758.39	1256308.71	Аналитический метод	0.10	-
636	468767.61	1256267.23	Аналитический метод	0.10	-
637	468775.99	1256226.87	Аналитический метод	0.10	-
638	468783.47	1256185.89	Аналитический метод	0.10	-
639	468794.84	1256130.41	Аналитический метод	0.10	-
640	468803.33	1256086.95	Аналитический метод	0.10	-
641	468813.67	1256046.25	Аналитический метод	0.10	-
642	468823.32	1256010.10	Аналитический метод	0.10	-
643	468831.40	1255973.87	Аналитический метод	0.10	-
644	468834.74	1255951.89	Аналитический метод	0.10	-
645	468837.85	1255926.83	Аналитический метод	0.10	-
646	468843.28	1255873.63	Аналитический метод	0.10	-
647	468849.10	1255824.45	Аналитический метод	0.10	-

2. Сведения о характерных точках границ объекта					
Обозначение характерных точек границ	Координаты, м		Метод определения координат характерной точки	Средняя квадратическая погрешность положения характерной точки (Mt), м	Описание обозначения точки на местности (при наличии)
	X	Y			
1	2	3	4	5	6
648	468854.62	1255779.43	Аналитический метод	0.10	-
649	468860.36	1255725.93	Аналитический метод	0.10	-
650	468866.23	1255675.00	Аналитический метод	0.10	-
651	468872.00	1255625.68	Аналитический метод	0.10	-
652	468879.13	1255562.94	Аналитический метод	0.10	-
653	468883.68	1255525.92	Аналитический метод	0.10	-
654	468888.60	1255479.53	Аналитический метод	0.10	-
655	468894.40	1255428.13	Аналитический метод	0.10	-
656	468900.07	1255379.01	Аналитический метод	0.10	-
657	468903.81	1255346.48	Аналитический метод	0.10	-
658	468907.93	1255310.91	Аналитический метод	0.10	-
659	468911.82	1255278.96	Аналитический метод	0.10	-
660	468916.85	1255231.44	Аналитический метод	0.10	-
661	468921.38	1255186.86	Аналитический метод	0.10	-
662	468930.80	1255098.97	Аналитический метод	0.10	-
663	468935.21	1255059.08	Аналитический метод	0.10	-
664	468936.45	1255041.18	Аналитический метод	0.10	-
665	468940.36	1254998.30	Аналитический метод	0.10	-
666	468944.55	1254956.65	Аналитический метод	0.10	-
667	468946.99	1254932.78	Аналитический метод	0.10	-
668	468950.45	1254887.88	Аналитический метод	0.10	-
669	468953.51	1254852.42	Аналитический метод	0.10	-
670	468955.81	1254834.29	Аналитический метод	0.10	-
671	468958.15	1254819.37	Аналитический метод	0.10	-
672	468962.70	1254804.82	Аналитический метод	0.10	-

2. Сведения о характерных точках границ объекта					
Обозначение характерных точек границ	Координаты, м		Метод определения координат характерной точки	Средняя квадратическая погрешность положения характерной точки (Mt), м	Описание обозначения точки на местности (при наличии)
	X	Y			
1	2	3	4	5	6
673	468970.25	1254789.29	Аналитический метод	0.10	-
674	468979.06	1254770.49	Аналитический метод	0.10	-
675	468984.81	1254757.51	Аналитический метод	0.10	-
676	468989.34	1254746.73	Аналитический метод	0.10	-
677	468990.92	1254741.90	Аналитический метод	0.10	-
678	468993.39	1254730.70	Аналитический метод	0.10	-
679	468999.03	1254681.77	Аналитический метод	0.10	-
680	469004.89	1254630.17	Аналитический метод	0.10	-
681	469011.46	1254577.22	Аналитический метод	0.10	-
682	469016.38	1254533.46	Аналитический метод	0.10	-
683	469022.18	1254481.47	Аналитический метод	0.10	-
684	469027.83	1254433.57	Аналитический метод	0.10	-
685	469031.67	1254395.01	Аналитический метод	0.10	-
686	469035.64	1254361.58	Аналитический метод	0.10	-
687	469041.68	1254310.02	Аналитический метод	0.10	-
688	469047.46	1254261.32	Аналитический метод	0.10	-
689	469052.72	1254213.02	Аналитический метод	0.10	-
690	469058.31	1254162.45	Аналитический метод	0.10	-
691	469065.72	1254108.08	Аналитический метод	0.10	-
692	469068.11	1254082.68	Аналитический метод	0.10	-
693	469067.13	1254065.83	Аналитический метод	0.10	-
694	469065.53	1254045.96	Аналитический метод	0.10	-
695	469064.17	1254033.88	Аналитический метод	0.10	-
696	469062.17	1254019.11	Аналитический метод	0.10	-
697	469059.79	1254003.20	Аналитический метод	0.10	-

2. Сведения о характерных точках границ объекта					
Обозначение характерных точек границ	Координаты, м		Метод определения координат характерной точки	Средняя квадратическая погрешность положения характерной точки (Mt), м	Описание обозначения точки на местности (при наличии)
	X	Y			
1	2	3	4	5	6
698	469058.00	1253982.66	Аналитический метод	0.10	-
699	469058.57	1253973.79	Аналитический метод	0.10	-
700	469061.94	1253957.46	Аналитический метод	0.10	-
701	469063.95	1253947.21	Аналитический метод	0.10	-
702	469068.39	1253928.46	Аналитический метод	0.10	-
703	469077.08	1253888.80	Аналитический метод	0.10	-
704	469087.34	1253842.71	Аналитический метод	0.10	-
705	469098.37	1253792.32	Аналитический метод	0.10	-
706	469109.06	1253745.37	Аналитический метод	0.10	-
707	469120.36	1253693.14	Аналитический метод	0.10	-
708	469131.32	1253644.02	Аналитический метод	0.10	-
709	469140.98	1253599.41	Аналитический метод	0.10	-
710	469150.73	1253556.24	Аналитический метод	0.10	-
711	469162.57	1253501.80	Аналитический метод	0.10	-
712	469171.36	1253452.25	Аналитический метод	0.10	-
713	469178.82	1253405.56	Аналитический метод	0.10	-
714	469187.60	1253355.58	Аналитический метод	0.10	-
715	469195.50	1253306.08	Аналитический метод	0.10	-
716	469203.32	1253259.44	Аналитический метод	0.10	-
717	469211.89	1253206.65	Аналитический метод	0.10	-
718	469219.97	1253161.12	Аналитический метод	0.10	-
719	469228.07	1253112.32	Аналитический метод	0.10	-
720	469237.63	1253056.41	Аналитический метод	0.10	-
721	469244.66	1253012.97	Аналитический метод	0.10	-
722	469253.74	1252960.14	Аналитический метод	0.10	-

2. Сведения о характерных точках границ объекта					
Обозначение характерных точек границ	Координаты, м		Метод определения координат характерной точки	Средняя квадратическая погрешность положения характерной точки (Mt), м	Описание обозначения точки на местности (при наличии)
	X	Y			
1	2	3	4	5	6
723	469261.20	1252910.19	Аналитический метод	0.10	-
724	469268.18	1252863.55	Аналитический метод	0.10	-
725	469275.27	1252821.38	Аналитический метод	0.10	-
726	469279.93	1252789.63	Аналитический метод	0.10	-
727	469280.08	1252784.02	Аналитический метод	0.10	-
728	469279.89	1252775.94	Аналитический метод	0.10	-
729	469279.28	1252767.58	Аналитический метод	0.10	-
730	469278.05	1252758.23	Аналитический метод	0.10	-
731	469273.66	1252733.00	Аналитический метод	0.10	-
732	469268.95	1252706.35	Аналитический метод	0.10	-
733	469265.27	1252685.00	Аналитический метод	0.10	-
734	469260.43	1252655.98	Аналитический метод	0.10	-
735	469258.91	1252640.67	Аналитический метод	0.10	-
736	469259.14	1252632.98	Аналитический метод	0.10	-
737	469263.99	1252603.49	Аналитический метод	0.10	-
738	469265.56	1252593.46	Аналитический метод	0.10	-
739	469244.23	1252589.26	Аналитический метод	0.10	-
740	469224.91	1252586.41	Аналитический метод	0.10	-
741	469196.18	1252583.31	Аналитический метод	0.10	-
742	469182.99	1252565.50	Аналитический метод	0.10	-
743	469166.39	1252542.13	Аналитический метод	0.10	-
744	469158.88	1252530.95	Аналитический метод	0.10	-
745	469140.32	1252507.42	Аналитический метод	0.10	-
746	469130.72	1252495.94	Аналитический метод	0.10	-
747	469125.89	1252490.47	Аналитический метод	0.10	-

2. Сведения о характерных точках границ объекта					
Обозначение характерных точек границ	Координаты, м		Метод определения координат характерной точки	Средняя квадратическая погрешность положения характерной точки (Mt), м	Описание обозначения точки на местности (при наличии)
	X	Y			
1	2	3	4	5	6
748	469101.34	1252486.53	Аналитический метод	0.10	-
749	469070.47	1252481.95	Аналитический метод	0.10	-
750	469039.67	1252477.34	Аналитический метод	0.10	-
751	469008.34	1252473.00	Аналитический метод	0.10	-
752	468974.90	1252467.19	Аналитический метод	0.10	-
753	468950.75	1252463.04	Аналитический метод	0.10	-
754	468939.39	1252461.80	Аналитический метод	0.10	-
755	468938.67	1252461.55	Аналитический метод	0.10	-
756	468938.10	1252461.06	Аналитический метод	0.10	-
757	468937.75	1252460.38	Аналитический метод	0.10	-
758	468937.68	1252459.60	Аналитический метод	0.10	-
759	468937.89	1252458.90	Аналитический метод	0.10	-
760	468938.36	1252458.31	Аналитический метод	0.10	-
761	468939.02	1252457.93	Аналитический метод	0.10	-
762	468939.77	1252457.82	Аналитический метод	0.10	-
763	468951.31	1252459.08	Аналитический метод	0.10	-
764	468975.58	1252463.25	Аналитический метод	0.10	-
765	469008.96	1252469.04	Аналитический метод	0.10	-
766	469040.25	1252473.38	Аналитический метод	0.10	-
767	469071.05	1252477.99	Аналитический метод	0.10	-
768	469101.96	1252482.57	Аналитический метод	0.10	-
769	469127.95	1252486.75	Аналитический метод	0.10	-
770	469133.76	1252493.34	Аналитический метод	0.10	-
771	469143.42	1252504.90	Аналитический метод	0.10	-
772	469162.12	1252528.59	Аналитический метод	0.10	-

2. Сведения о характерных точках границ объекта					
Обозначение характерных точек границ	Координаты, м		Метод определения координат характерной точки	Средняя квадратическая погрешность положения характерной точки (Mt), м	Описание обозначения точки на местности (при наличии)
	X	Y			
1	2	3	4	5	6
773	469169.69	1252539.85	Аналитический метод	0.10	-
774	469186.23	1252563.16	Аналитический метод	0.10	-
775	469198.36	1252579.53	Аналитический метод	0.10	-
776	469225.41	1252582.45	Аналитический метод	0.10	-
777	469244.91	1252585.32	Аналитический метод	0.10	-
778	469266.18	1252589.50	Аналитический метод	0.10	-
779	469272.25	1252550.67	Аналитический метод	0.10	-
780	469273.14	1252545.57	Аналитический метод	0.10	-
781	469267.36	1252543.00	Аналитический метод	0.10	-
782	469262.10	1252539.33	Аналитический метод	0.10	-
783	469261.18	1252532.98	Аналитический метод	0.10	-
784	469263.08	1252526.84	Аналитический метод	0.10	-
785	469273.02	1252458.23	Аналитический метод	0.10	-
786	469277.31	1252419.71	Аналитический метод	0.10	-
787	469283.35	1252376.47	Аналитический метод	0.10	-
788	469283.03	1252371.26	Аналитический метод	0.10	-
789	469281.57	1252367.63	Аналитический метод	0.10	-
790	469279.26	1252364.40	Аналитический метод	0.10	-
791	469276.13	1252361.81	Аналитический метод	0.10	-
792	469272.06	1252359.61	Аналитический метод	0.10	-
793	469263.33	1252357.47	Аналитический метод	0.10	-
794	469173.88	1252346.20	Аналитический метод	0.10	-
795	469165.47	1252343.76	Аналитический метод	0.10	-
796	469158.76	1252340.21	Аналитический метод	0.10	-
797	469151.98	1252330.08	Аналитический метод	0.10	-

2. Сведения о характерных точках границ объекта					
Обозначение характерных точек границ	Координаты, м		Метод определения координат характерной точки	Средняя квадратическая погрешность положения характерной точки (Mt), м	Описание обозначения точки на местности (при наличии)
	X	Y			
1	2	3	4	5	6
798	469146.84	1252324.19	Аналитический метод	0.10	-
799	469143.78	1252322.05	Аналитический метод	0.10	-
800	469137.93	1252320.28	Аналитический метод	0.10	-
801	469031.32	1252306.54	Аналитический метод	0.10	-
802	468842.84	1252280.00	Аналитический метод	0.10	-
803	468836.06	1252280.56	Аналитический метод	0.10	-
804	468822.33	1252386.09	Аналитический метод	0.10	-
805	468809.33	1252476.37	Аналитический метод	0.10	-
806	468806.78	1252483.95	Аналитический метод	0.10	-
807	468803.99	1252488.69	Аналитический метод	0.10	-
808	468800.60	1252492.69	Аналитический метод	0.10	-
809	468796.33	1252495.86	Аналитический метод	0.10	-
810	468791.32	1252497.55	Аналитический метод	0.10	-
811	468786.80	1252498.68	Аналитический метод	0.10	-
812	468776.86	1252498.60	Аналитический метод	0.10	-
813	468570.02	1252469.15	Аналитический метод	0.10	-
814	468488.13	1252458.52	Аналитический метод	0.10	-
815	468483.41	1252454.86	Аналитический метод	0.10	-
816	468481.03	1252452.39	Аналитический метод	0.10	-
817	468479.35	1252449.98	Аналитический метод	0.10	-
818	468477.61	1252446.28	Аналитический метод	0.10	-
819	468476.97	1252443.41	Аналитический метод	0.10	-
820	468476.21	1252436.48	Аналитический метод	0.10	-
821	468476.13	1252430.75	Аналитический метод	0.10	-
822	468476.61	1252424.43	Аналитический метод	0.10	-

2. Сведения о характерных точках границ объекта					
Обозначение характерных точек границ	Координаты, м		Метод определения координат характерной точки	Средняя квадратическая погрешность положения характерной точки (Mt), м	Описание обозначения точки на местности (при наличии)
	X	Y			
1	2	3	4	5	6
823	468483.87	1252358.19	Аналитический метод	0.10	-
824	468482.70	1252356.38	Аналитический метод	0.10	-
825	468482.24	1252353.47	Аналитический метод	0.10	-
826	468478.64	1252350.25	Аналитический метод	0.10	-
827	468473.94	1252345.90	Аналитический метод	0.10	-
828	468469.32	1252341.37	Аналитический метод	0.10	-
829	468454.41	1252339.06	Аналитический метод	0.10	-
830	468436.24	1252335.54	Аналитический метод	0.10	-
831	468416.40	1252333.06	Аналитический метод	0.10	-
832	468399.50	1252330.67	Аналитический метод	0.10	-
833	468381.94	1252328.96	Аналитический метод	0.10	-
834	468373.45	1252327.39	Аналитический метод	0.10	-
835	468369.35	1252326.16	Аналитический метод	0.10	-
836	468366.01	1252325.00	Аналитический метод	0.10	-
837	468363.38	1252324.54	Аналитический метод	0.10	-
838	468360.79	1252324.89	Аналитический метод	0.10	-
839	468360.10	1252325.19	Аналитический метод	0.10	-
840	468358.72	1252326.60	Аналитический метод	0.10	-
841	468357.79	1252327.86	Аналитический метод	0.10	-
842	468356.82	1252330.64	Аналитический метод	0.10	-
843	468357.47	1252333.99	Аналитический метод	0.10	-
844	468352.33	1252335.76	Аналитический метод	0.10	-
845	468347.22	1252324.36	Аналитический метод	0.10	-
846	468344.99	1252322.29	Аналитический метод	0.10	-
847	468340.48	1252315.26	Аналитический метод	0.10	-

2. Сведения о характерных точках границ объекта					
Обозначение характерных точек границ	Координаты, м		Метод определения координат характерной точки	Средняя квадратическая погрешность положения характерной точки (Mt), м	Описание обозначения точки на местности (при наличии)
	X	Y			
1	2	3	4	5	6
848	468333.14	1252304.10	Аналитический метод	0.10	-
849	468323.29	1252283.21	Аналитический метод	0.10	-
850	468312.70	1252260.35	Аналитический метод	0.10	-
851	468306.95	1252244.86	Аналитический метод	0.10	-
852	468301.35	1252234.32	Аналитический метод	0.10	-
853	468293.85	1252212.09	Аналитический метод	0.10	-
854	468289.12	1252198.65	Аналитический метод	0.10	-
855	468284.79	1252187.92	Аналитический метод	0.10	-
856	468283.01	1252183.43	Аналитический метод	0.10	-
857	468280.31	1252179.19	Аналитический метод	0.10	-
858	468277.03	1252175.75	Аналитический метод	0.10	-
859	468272.87	1252172.90	Аналитический метод	0.10	-
860	468270.22	1252171.54	Аналитический метод	0.10	-
861	468267.19	1252171.66	Аналитический метод	0.10	-
862	468262.90	1252171.92	Аналитический метод	0.10	-
863	468254.95	1252172.53	Аналитический метод	0.10	-
864	468253.21	1252166.40	Аналитический метод	0.10	-
865	468258.36	1252164.73	Аналитический метод	0.10	-
866	468301.62	1252152.13	Аналитический метод	0.10	-
1	468308.90	1252151.24	Аналитический метод	0.10	-
867	469321.71	1252557.95	Аналитический метод	0.10	-
868	469327.11	1252558.99	Аналитический метод	0.10	-
869	469326.65	1252562.10	Аналитический метод	0.10	-
870	469331.24	1252562.72	Аналитический метод	0.10	-
871	469332.29	1252560.69	Аналитический метод	0.10	-

2. Сведения о характерных точках границ объекта					
Обозначение характерных точек границ	Координаты, м		Метод определения координат характерной точки	Средняя квадратическая погрешность положения характерной точки (Mt), м	Описание обозначения точки на местности (при наличии)
	X	Y			
1	2	3	4	5	6
872	469333.60	1252557.78	Аналитический метод	0.10	-
873	469337.35	1252550.03	Аналитический метод	0.10	-
874	469338.46	1252546.80	Аналитический метод	0.10	-
875	469341.34	1252527.41	Аналитический метод	0.10	-
876	469343.57	1252512.74	Аналитический метод	0.10	-
877	469331.24	1252500.88	Аналитический метод	0.10	-
878	469330.43	1252501.80	Аналитический метод	0.10	-
879	469327.21	1252520.39	Аналитический метод	0.10	-
867	469321.71	1252557.95	Аналитический метод	0.10	-
880	469337.69	1252570.67	Аналитический метод	0.10	-
881	469336.22	1252570.45	Аналитический метод	0.10	-
882	469332.07	1252589.62	Аналитический метод	0.10	-
883	469322.78	1252588.03	Аналитический метод	0.10	-
884	469312.14	1252659.34	Аналитический метод	0.10	-
885	469314.57	1252676.64	Аналитический метод	0.10	-
886	469318.21	1252697.75	Аналитический метод	0.10	-
887	469322.90	1252724.36	Аналитический метод	0.10	-
888	469323.32	1252726.78	Аналитический метод	0.10	-
889	469325.28	1252712.85	Аналитический метод	0.10	-
890	469327.52	1252696.63	Аналитический метод	0.10	-
891	469329.82	1252680.08	Аналитический метод	0.10	-
892	469332.15	1252664.69	Аналитический метод	0.10	-
893	469334.32	1252649.28	Аналитический метод	0.10	-
894	469336.77	1252630.97	Аналитический метод	0.10	-
895	469338.83	1252615.81	Аналитический метод	0.10	-

2. Сведения о характерных точках границ объекта					
Обозначение характерных точек границ	Координаты, м		Метод определения координат характерной точки	Средняя квадратическая погрешность положения характерной точки (Mt), м	Описание обозначения точки на местности (при наличии)
	X	Y			
1	2	3	4	5	6
896	469341.89	1252598.44	Аналитический метод	0.10	-
897	469343.88	1252583.24	Аналитический метод	0.10	-
898	469344.58	1252577.57	Аналитический метод	0.10	-
899	469344.75	1252574.97	Аналитический метод	0.10	-
900	469341.27	1252573.88	Аналитический метод	0.10	-
880	469337.69	1252570.67	Аналитический метод	0.10	-
901	469334.21	1252570.07	Аналитический метод	0.10	-
902	469332.57	1252569.77	Аналитический метод	0.10	-
903	469332.46	1252570.46	Аналитический метод	0.10	-
904	469325.55	1252569.45	Аналитический метод	0.10	-
905	469323.10	1252585.88	Аналитический метод	0.10	-
906	469330.40	1252587.20	Аналитический метод	0.10	-
901	469334.21	1252570.07	Аналитический метод	0.10	-
907	468754.11	1258623.80	Аналитический метод	0.10	-
908	468750.58	1258621.53	Аналитический метод	0.10	-
909	468743.68	1258619.91	Аналитический метод	0.10	-
910	468737.65	1258619.50	Аналитический метод	0.10	-
911	468678.23	1258620.55	Аналитический метод	0.10	-
912	468678.05	1258624.01	Аналитический метод	0.10	-
907	468754.11	1258623.80	Аналитический метод	0.10	-
913	461220.24	1280566.44	Аналитический метод	0.10	-
914	461241.90	1280675.67	Аналитический метод	0.10	-
915	461247.44	1280728.68	Аналитический метод	0.10	-
916	461247.34	1280731.46	Аналитический метод	0.10	-
917	461246.55	1280733.95	Аналитический метод	0.10	-

2. Сведения о характерных точках границ объекта					
Обозначение характерных точек границ	Координаты, м		Метод определения координат характерной точки	Средняя квадратическая погрешность положения характерной точки (Mt), м	Описание обозначения точки на местности (при наличии)
	X	Y			
1	2	3	4	5	6
918	461245.53	1280735.66	Аналитический метод	0.10	-
919	461218.70	1280772.00	Аналитический метод	0.10	-
920	461188.35	1280811.85	Аналитический метод	0.10	-
921	461159.92	1280849.79	Аналитический метод	0.10	-
922	461148.10	1280886.62	Аналитический метод	0.10	-
923	461139.00	1280917.77	Аналитический метод	0.10	-
924	461128.44	1280966.34	Аналитический метод	0.10	-
925	461118.12	1281014.80	Аналитический метод	0.10	-
926	461110.44	1281049.34	Аналитический метод	0.10	-
927	461100.86	1281093.25	Аналитический метод	0.10	-
928	461093.32	1281130.26	Аналитический метод	0.10	-
929	461077.48	1281158.82	Аналитический метод	0.10	-
930	460971.73	1281344.50	Аналитический метод	0.10	-
931	460954.36	1281375.15	Аналитический метод	0.10	-
932	460936.20	1281407.08	Аналитический метод	0.10	-
933	460940.21	1281443.59	Аналитический метод	0.10	-
934	460945.75	1281493.31	Аналитический метод	0.10	-
935	460951.24	1281543.79	Аналитический метод	0.10	-
936	460956.00	1281587.90	Аналитический метод	0.10	-
937	460948.11	1281638.59	Аналитический метод	0.10	-
938	460935.77	1281720.40	Аналитический метод	0.10	-
939	460928.27	1281770.22	Аналитический метод	0.10	-
940	460922.27	1281808.67	Аналитический метод	0.10	-
941	460919.40	1281828.02	Аналитический метод	0.10	-
942	460922.61	1281828.61	Аналитический метод	0.10	-

2. Сведения о характерных точках границ объекта					
Обозначение характерных точек границ	Координаты, м		Метод определения координат характерной точки	Средняя квадратическая погрешность положения характерной точки (Mt), м	Описание обозначения точки на местности (при наличии)
	X	Y			
1	2	3	4	5	6
943	460929.45	1281829.85	Аналитический метод	0.10	-
944	460932.93	1281831.52	Аналитический метод	0.10	-
945	460934.80	1281833.33	Аналитический метод	0.10	-
946	460933.55	1281840.13	Аналитический метод	0.10	-
947	460932.94	1281843.33	Аналитический метод	0.10	-
948	460929.38	1281859.30	Аналитический метод	0.10	-
949	460926.56	1281877.01	Аналитический метод	0.10	-
950	460924.59	1281895.20	Аналитический метод	0.10	-
951	460921.80	1281915.40	Аналитический метод	0.10	-
952	460918.63	1281933.67	Аналитический метод	0.10	-
953	460914.05	1281953.95	Аналитический метод	0.10	-
954	460910.09	1281969.92	Аналитический метод	0.10	-
955	460905.59	1281993.69	Аналитический метод	0.10	-
956	460903.37	1282017.77	Аналитический метод	0.10	-
957	460907.76	1282033.17	Аналитический метод	0.10	-
958	460916.46	1282059.18	Аналитический метод	0.10	-
959	460918.98	1282073.95	Аналитический метод	0.10	-
960	460919.16	1282077.16	Аналитический метод	0.10	-
961	460919.15	1282079.53	Аналитический метод	0.10	-
962	460918.21	1282085.88	Аналитический метод	0.10	-
963	460914.83	1282103.12	Аналитический метод	0.10	-
964	460911.41	1282117.41	Аналитический метод	0.10	-
965	460907.89	1282131.89	Аналитический метод	0.10	-
966	460905.34	1282142.72	Аналитический метод	0.10	-
967	460900.50	1282162.94	Аналитический метод	0.10	-

2. Сведения о характерных точках границ объекта					
Обозначение характерных точек границ	Координаты, м		Метод определения координат характерной точки	Средняя квадратическая погрешность положения характерной точки (Mt), м	Описание обозначения точки на местности (при наличии)
	X	Y			
1	2	3	4	5	6
968	460897.33	1282176.06	Аналитический метод	0.10	-
969	460895.29	1282183.70	Аналитический метод	0.10	-
970	460901.81	1282185.03	Аналитический метод	0.10	-
971	460906.55	1282169.75	Аналитический метод	0.10	-
972	460913.14	1282144.21	Аналитический метод	0.10	-
973	460915.18	1282131.90	Аналитический метод	0.10	-
974	460920.01	1282118.78	Аналитический метод	0.10	-
975	460933.22	1282072.65	Аналитический метод	0.10	-
976	460935.24	1282056.57	Аналитический метод	0.10	-
977	460934.69	1282039.25	Аналитический метод	0.10	-
978	460933.50	1282036.95	Аналитический метод	0.10	-
979	460929.20	1282032.63	Аналитический метод	0.10	-
980	460925.65	1282031.28	Аналитический метод	0.10	-
981	460925.03	1282030.12	Аналитический метод	0.10	-
982	460942.02	1282022.45	Аналитический метод	0.10	-
983	460943.32	1282022.96	Аналитический метод	0.10	-
984	460941.61	1282026.14	Аналитический метод	0.10	-
985	460940.89	1282029.36	Аналитический метод	0.10	-
986	460942.73	1282057.39	Аналитический метод	0.10	-
987	460939.93	1282069.83	Аналитический метод	0.10	-
988	460926.26	1282119.56	Аналитический метод	0.10	-
989	460924.38	1282128.88	Аналитический метод	0.10	-
990	460915.72	1282156.01	Аналитический метод	0.10	-
991	460908.53	1282186.42	Аналитический метод	0.10	-
992	460918.73	1282188.68	Аналитический метод	0.10	-

2. Сведения о характерных точках границ объекта					
Обозначение характерных точек границ	Координаты, м		Метод определения координат характерной точки	Средняя квадратическая погрешность положения характерной точки (Mt), м	Описание обозначения точки на местности (при наличии)
	X	Y			
1	2	3	4	5	6
993	460938.62	1282192.64	Аналитический метод	0.10	-
994	460955.57	1282195.73	Аналитический метод	0.10	-
995	460971.32	1282198.14	Аналитический метод	0.10	-
996	460986.77	1282200.93	Аналитический метод	0.10	-
997	461008.99	1282205.85	Аналитический метод	0.10	-
998	461021.95	1282208.19	Аналитический метод	0.10	-
999	461035.22	1282211.36	Аналитический метод	0.10	-
1000	461067.46	1282221.55	Аналитический метод	0.10	-
1001	461091.50	1282217.87	Аналитический метод	0.10	-
1002	461113.34	1282218.22	Аналитический метод	0.10	-
1003	461116.21	1282219.12	Аналитический метод	0.10	-
1004	461137.80	1282221.04	Аналитический метод	0.10	-
1005	461136.21	1282218.12	Аналитический метод	0.10	-
1006	461134.85	1282214.18	Аналитический метод	0.10	-
1007	461134.16	1282210.07	Аналитический метод	0.10	-
1008	461134.08	1282207.30	Аналитический метод	0.10	-
1009	461134.12	1282206.60	Аналитический метод	0.10	-
1010	461134.11	1282206.56	Аналитический метод	0.10	-
1011	461134.16	1282205.91	Аналитический метод	0.10	-
1012	461134.20	1282205.45	Аналитический метод	0.10	-
1013	461134.56	1282201.93	Аналитический метод	0.10	-
1014	461140.19	1282175.68	Аналитический метод	0.10	-
1015	461145.75	1282152.53	Аналитический метод	0.10	-
1016	461147.46	1282144.76	Аналитический метод	0.10	-
1017	461150.53	1282131.65	Аналитический метод	0.10	-

2. Сведения о характерных точках границ объекта					
Обозначение характерных точек границ	Координаты, м		Метод определения координат характерной точки	Средняя квадратическая погрешность положения характерной точки (Mt), м	Описание обозначения точки на местности (при наличии)
	X	Y			
1	2	3	4	5	6
1018	461151.26	1282128.76	Аналитический метод	0.10	-
1019	461151.60	1282127.19	Аналитический метод	0.10	-
1020	461125.20	1282120.81	Аналитический метод	0.10	-
1021	461090.50	1282111.60	Аналитический метод	0.10	-
1022	461075.76	1282107.89	Аналитический метод	0.10	-
1023	461061.10	1282104.74	Аналитический метод	0.10	-
1024	461044.80	1282100.89	Аналитический метод	0.10	-
1025	461029.16	1282097.16	Аналитический метод	0.10	-
1026	461012.28	1282092.48	Аналитический метод	0.10	-
1027	460993.58	1282087.77	Аналитический метод	0.10	-
1028	460987.99	1282085.63	Аналитический метод	0.10	-
1029	460983.40	1282082.51	Аналитический метод	0.10	-
1030	460979.62	1282078.45	Аналитический метод	0.10	-
1031	460976.82	1282073.66	Аналитический метод	0.10	-
1032	460975.15	1282068.36	Аналитический метод	0.10	-
1033	460974.69	1282062.84	Аналитический метод	0.10	-
1034	460975.46	1282057.34	Аналитический метод	0.10	-
1035	460977.42	1282052.15	Аналитический метод	0.10	-
1036	460980.48	1282047.52	Аналитический метод	0.10	-
1037	460984.48	1282043.68	Аналитический метод	0.10	-
1038	460989.24	1282040.82	Аналитический метод	0.10	-
1039	460994.50	1282039.07	Аналитический метод	0.10	-
1040	461000.03	1282038.53	Аналитический метод	0.10	-
1041	461005.78	1282039.29	Аналитический метод	0.10	-
1042	461025.06	1282044.14	Аналитический метод	0.10	-

2. Сведения о характерных точках границ объекта					
Обозначение характерных точек границ	Координаты, м		Метод определения координат характерной точки	Средняя квадратическая погрешность положения характерной точки (Mt), м	Описание обозначения точки на местности (при наличии)
	X	Y			
1	2	3	4	5	6
1043	461041.64	1282048.74	Аналитический метод	0.10	-
1044	461056.34	1282052.23	Аналитический метод	0.10	-
1045	461072.10	1282055.96	Аналитический метод	0.10	-
1046	461087.12	1282059.19	Аналитический метод	0.10	-
1047	461103.02	1282063.20	Аналитический метод	0.10	-
1048	461137.48	1282072.33	Аналитический метод	0.10	-
1049	461163.27	1282078.22	Аналитический метод	0.10	-
1050	461159.44	1282070.43	Аналитический метод	0.10	-
1051	461157.38	1282067.85	Аналитический метод	0.10	-
1052	461148.50	1282052.82	Аналитический метод	0.10	-
1053	461139.26	1282030.34	Аналитический метод	0.10	-
1054	461134.53	1282023.58	Аналитический метод	0.10	-
1055	461129.32	1282010.68	Аналитический метод	0.10	-
1056	461117.98	1281986.39	Аналитический метод	0.10	-
1057	461112.02	1281973.62	Аналитический метод	0.10	-
1058	461107.52	1281965.70	Аналитический метод	0.10	-
1059	461104.91	1281961.37	Аналитический метод	0.10	-
1060	461104.24	1281960.70	Аналитический метод	0.10	-
1061	461093.04	1281954.59	Аналитический метод	0.10	-
1062	461098.96	1281951.92	Аналитический метод	0.10	-
1063	461107.55	1281948.50	Аналитический метод	0.10	-
1064	461109.23	1281952.66	Аналитический метод	0.10	-
1065	461112.55	1281957.19	Аналитический метод	0.10	-
1066	461118.40	1281968.16	Аналитический метод	0.10	-
1067	461152.59	1282038.79	Аналитический метод	0.10	-

2. Сведения о характерных точках границ объекта					
Обозначение характерных точек границ	Координаты, м		Метод определения координат характерной точки	Средняя квадратическая погрешность положения характерной точки (Mt), м	Описание обозначения точки на местности (при наличии)
	X	Y			
1	2	3	4	5	6
1068	461171.46	1282080.38	Аналитический метод	0.10	-
1069	461173.99	1282081.16	Аналитический метод	0.10	-
1070	461179.51	1282082.31	Аналитический метод	0.10	-
1071	461188.35	1282084.41	Аналитический метод	0.10	-
1072	461191.96	1282086.08	Аналитический метод	0.10	-
1073	461196.10	1282088.50	Аналитический метод	0.10	-
1074	461199.26	1282091.22	Аналитический метод	0.10	-
1075	461201.93	1282094.41	Аналитический метод	0.10	-
1076	461204.03	1282098.01	Аналитический метод	0.10	-
1077	461205.32	1282101.16	Аналитический метод	0.10	-
1078	461206.35	1282105.20	Аналитический метод	0.10	-
1079	461206.70	1282109.35	Аналитический метод	0.10	-
1080	461206.35	1282113.50	Аналитический метод	0.10	-
1081	461205.55	1282116.85	Аналитический метод	0.10	-
1082	461204.21	1282121.12	Аналитический метод	0.10	-
1083	461203.04	1282127.05	Аналитический метод	0.10	-
1084	461202.50	1282129.44	Аналитический метод	0.10	-
1085	461201.06	1282135.07	Аналитический метод	0.10	-
1086	461199.94	1282140.16	Аналитический метод	0.10	-
1087	461199.13	1282143.43	Аналитический метод	0.10	-
1088	461196.22	1282155.82	Аналитический метод	0.10	-
1089	461194.49	1282163.73	Аналитический метод	0.10	-
1090	461188.95	1282186.76	Аналитический метод	0.10	-
1091	461188.53	1282188.77	Аналитический метод	0.10	-
1092	461208.08	1282193.05	Аналитический метод	0.10	-

2. Сведения о характерных точках границ объекта					
Обозначение характерных точек границ	Координаты, м		Метод определения координат характерной точки	Средняя квадратическая погрешность положения характерной точки (Mt), м	Описание обозначения точки на местности (при наличии)
	X	Y			
1	2	3	4	5	6
1093	461237.43	1282201.80	Аналитический метод	0.10	-
1094	461251.63	1282211.24	Аналитический метод	0.10	-
1095	461263.64	1282223.60	Аналитический метод	0.10	-
1096	461271.37	1282239.52	Аналитический метод	0.10	-
1097	461276.68	1282265.25	Аналитический метод	0.10	-
1098	461279.78	1282288.46	Аналитический метод	0.10	-
1099	461283.33	1282324.43	Аналитический метод	0.10	-
1100	461286.09	1282343.42	Аналитический метод	0.10	-
1101	461289.70	1282366.74	Аналитический метод	0.10	-
1102	461293.22	1282394.20	Аналитический метод	0.10	-
1103	461295.62	1282415.70	Аналитический метод	0.10	-
1104	461299.72	1282447.78	Аналитический метод	0.10	-
1105	461303.39	1282464.03	Аналитический метод	0.10	-
1106	461310.09	1282481.97	Аналитический метод	0.10	-
1107	461316.23	1282498.51	Аналитический метод	0.10	-
1108	461325.56	1282525.88	Аналитический метод	0.10	-
1109	461340.29	1282567.47	Аналитический метод	0.10	-
1110	461345.05	1282582.64	Аналитический метод	0.10	-
1111	461354.95	1282610.04	Аналитический метод	0.10	-
1112	461361.58	1282627.62	Аналитический метод	0.10	-
1113	461368.42	1282647.22	Аналитический метод	0.10	-
1114	461375.07	1282664.90	Аналитический метод	0.10	-
1115	461381.00	1282682.78	Аналитический метод	0.10	-
1116	461387.23	1282699.83	Аналитический метод	0.10	-
1117	461393.79	1282718.02	Аналитический метод	0.10	-

2. Сведения о характерных точках границ объекта					
Обозначение характерных точек границ	Координаты, м		Метод определения координат характерной точки	Средняя квадратическая погрешность положения характерной точки (Mt), м	Описание обозначения точки на местности (при наличии)
	X	Y			
1	2	3	4	5	6
1118	461399.51	1282734.11	Аналитический метод	0.10	-
1119	461406.22	1282752.29	Аналитический метод	0.10	-
1120	461411.69	1282767.37	Аналитический метод	0.10	-
1121	461416.35	1282781.90	Аналитический метод	0.10	-
1122	461424.35	1282805.05	Аналитический метод	0.10	-
1123	461431.41	1282825.04	Аналитический метод	0.10	-
1124	461436.92	1282839.83	Аналитический метод	0.10	-
1125	461449.89	1282878.19	Аналитический метод	0.10	-
1126	461462.37	1282913.77	Аналитический метод	0.10	-
1127	461471.80	1282940.83	Аналитический метод	0.10	-
1128	461477.10	1282957.04	Аналитический метод	0.10	-
1129	461483.35	1282975.72	Аналитический метод	0.10	-
1130	461488.44	1282991.18	Аналитический метод	0.10	-
1131	461495.70	1283011.00	Аналитический метод	0.10	-
1132	461502.01	1283028.95	Аналитический метод	0.10	-
1133	461508.97	1283048.65	Аналитический метод	0.10	-
1134	461514.86	1283066.47	Аналитический метод	0.10	-
1135	461520.95	1283083.86	Аналитический метод	0.10	-
1136	461532.24	1283118.46	Аналитический метод	0.10	-
1137	461536.81	1283136.55	Аналитический метод	0.10	-
1138	461531.12	1283173.19	Аналитический метод	0.10	-
1139	461528.13	1283188.69	Аналитический метод	0.10	-
1140	461523.36	1283219.51	Аналитический метод	0.10	-
1141	461542.42	1283247.50	Аналитический метод	0.10	-
1142	461559.14	1283268.42	Аналитический метод	0.10	-

2. Сведения о характерных точках границ объекта					
Обозначение характерных точек границ	Координаты, м		Метод определения координат характерной точки	Средняя квадратическая погрешность положения характерной точки (Mt), м	Описание обозначения точки на местности (при наличии)
	X	Y			
1	2	3	4	5	6
1143	461570.31	1283281.87	Аналитический метод	0.10	-
1144	461582.98	1283295.94	Аналитический метод	0.10	-
1145	461593.64	1283307.58	Аналитический метод	0.10	-
1146	461605.86	1283320.69	Аналитический метод	0.10	-
1147	461626.21	1283342.42	Аналитический метод	0.10	-
1148	461639.05	1283355.16	Аналитический метод	0.10	-
1149	461658.49	1283359.18	Аналитический метод	0.10	-
1150	461675.71	1283361.80	Аналитический метод	0.10	-
1151	461696.26	1283365.93	Аналитический метод	0.10	-
1152	461719.91	1283370.42	Аналитический метод	0.10	-
1153	461737.04	1283373.98	Аналитический метод	0.10	-
1154	461753.32	1283377.11	Аналитический метод	0.10	-
1155	461782.88	1283383.17	Аналитический метод	0.10	-
1156	461800.56	1283385.84	Аналитический метод	0.10	-
1157	461825.04	1283361.85	Аналитический метод	0.10	-
1158	461839.43	1283348.54	Аналитический метод	0.10	-
1159	461851.98	1283337.47	Аналитический метод	0.10	-
1160	461869.75	1283328.99	Аналитический метод	0.10	-
1161	461898.10	1283325.39	Аналитический метод	0.10	-
1162	461913.54	1283324.87	Аналитический метод	0.10	-
1163	461930.77	1283323.53	Аналитический метод	0.10	-
1164	461947.51	1283322.84	Аналитический метод	0.10	-
1165	461965.08	1283321.34	Аналитический метод	0.10	-
1166	461985.91	1283320.34	Аналитический метод	0.10	-
1167	462004.40	1283318.99	Аналитический метод	0.10	-

2. Сведения о характерных точках границ объекта					
Обозначение характерных точек границ	Координаты, м		Метод определения координат характерной точки	Средняя квадратическая погрешность положения характерной точки (Mt), м	Описание обозначения точки на местности (при наличии)
	X	Y			
1	2	3	4	5	6
1168	462022.07	1283317.53	Аналитический метод	0.10	-
1169	462039.01	1283315.70	Аналитический метод	0.10	-
1170	462060.64	1283314.58	Аналитический метод	0.10	-
1171	462076.94	1283312.45	Аналитический метод	0.10	-
1172	462101.64	1283310.39	Аналитический метод	0.10	-
1173	462119.54	1283308.44	Аналитический метод	0.10	-
1174	462158.37	1283303.54	Аналитический метод	0.10	-
1175	462177.86	1283301.40	Аналитический метод	0.10	-
1176	462205.64	1283297.94	Аналитический метод	0.10	-
1177	462226.06	1283296.03	Аналитический метод	0.10	-
1178	462259.54	1283292.08	Аналитический метод	0.10	-
1179	462274.77	1283290.11	Аналитический метод	0.10	-
1180	462293.57	1283287.97	Аналитический метод	0.10	-
1181	462312.63	1283285.70	Аналитический метод	0.10	-
1182	462331.87	1283284.04	Аналитический метод	0.10	-
1183	462353.53	1283281.65	Аналитический метод	0.10	-
1184	462370.90	1283279.71	Аналитический метод	0.10	-
1185	462390.41	1283276.96	Аналитический метод	0.10	-
1186	462409.62	1283274.92	Аналитический метод	0.10	-
1187	462430.60	1283272.28	Аналитический метод	0.10	-
1188	462449.61	1283270.35	Аналитический метод	0.10	-
1189	462469.22	1283268.45	Аналитический метод	0.10	-
1190	462486.40	1283266.66	Аналитический метод	0.10	-
1191	462505.05	1283264.49	Аналитический метод	0.10	-
1192	462524.69	1283262.55	Аналитический метод	0.10	-

2. Сведения о характерных точках границ объекта					
Обозначение характерных точек границ	Координаты, м		Метод определения координат характерной точки	Средняя квадратическая погрешность положения характерной точки (Mt), м	Описание обозначения точки на местности (при наличии)
	X	Y			
1	2	3	4	5	6
1193	462542.40	1283260.41	Аналитический метод	0.10	-
1194	462560.94	1283258.38	Аналитический метод	0.10	-
1195	462584.83	1283255.47	Аналитический метод	0.10	-
1196	462602.40	1283252.65	Аналитический метод	0.10	-
1197	462621.38	1283249.20	Аналитический метод	0.10	-
1198	462650.46	1283248.01	Аналитический метод	0.10	-
1199	462695.89	1283261.80	Аналитический метод	0.10	-
1200	462715.68	1283267.75	Аналитический метод	0.10	-
1201	462735.58	1283272.63	Аналитический метод	0.10	-
1202	462766.50	1283279.98	Аналитический метод	0.10	-
1203	462796.49	1283287.97	Аналитический метод	0.10	-
1204	462824.49	1283294.74	Аналитический метод	0.10	-
1205	462841.91	1283300.09	Аналитический метод	0.10	-
1206	462872.58	1283307.34	Аналитический метод	0.10	-
1207	462899.35	1283314.28	Аналитический метод	0.10	-
1208	462922.73	1283320.63	Аналитический метод	0.10	-
1209	462937.37	1283324.20	Аналитический метод	0.10	-
1210	462956.04	1283329.06	Аналитический метод	0.10	-
1211	462970.64	1283333.06	Аналитический метод	0.10	-
1212	463000.18	1283340.92	Аналитический метод	0.10	-
1213	463030.13	1283347.76	Аналитический метод	0.10	-
1214	463067.68	1283357.13	Аналитический метод	0.10	-
1215	463099.05	1283365.98	Аналитический метод	0.10	-
1216	463126.98	1283373.18	Аналитический метод	0.10	-
1217	463156.39	1283382.68	Аналитический метод	0.10	-

2. Сведения о характерных точках границ объекта					
Обозначение характерных точек границ	Координаты, м		Метод определения координат характерной точки	Средняя квадратическая погрешность положения характерной точки (Mt), м	Описание обозначения точки на местности (при наличии)
	X	Y			
1	2	3	4	5	6
1218	463195.49	1283371.51	Аналитический метод	0.10	-
1219	463211.11	1283366.39	Аналитический метод	0.10	-
1220	463236.29	1283357.08	Аналитический метод	0.10	-
1221	463253.30	1283351.29	Аналитический метод	0.10	-
1222	463281.53	1283341.50	Аналитический метод	0.10	-
1223	463296.51	1283337.35	Аналитический метод	0.10	-
1224	463317.29	1283330.21	Аналитический метод	0.10	-
1225	463336.37	1283324.22	Аналитический метод	0.10	-
1226	463356.59	1283317.32	Аналитический метод	0.10	-
1227	463375.54	1283311.06	Аналитический метод	0.10	-
1228	463402.49	1283301.63	Аналитический метод	0.10	-
1229	463421.08	1283295.40	Аналитический метод	0.10	-
1230	463439.87	1283289.06	Аналитический метод	0.10	-
1231	463462.13	1283281.80	Аналитический метод	0.10	-
1232	463475.60	1283267.09	Аналитический метод	0.10	-
1233	463496.00	1283244.09	Аналитический метод	0.10	-
1234	463508.77	1283229.96	Аналитический метод	0.10	-
1235	463527.99	1283207.85	Аналитический метод	0.10	-
1236	463540.13	1283194.54	Аналитический метод	0.10	-
1237	463556.44	1283175.93	Аналитический метод	0.10	-
1238	463576.74	1283153.05	Аналитический метод	0.10	-
1239	463591.62	1283136.39	Аналитический метод	0.10	-
1240	463602.99	1283124.23	Аналитический метод	0.10	-
1241	463617.23	1283108.78	Аналитический метод	0.10	-
1242	463627.07	1283097.15	Аналитический метод	0.10	-

2. Сведения о характерных точках границ объекта					
Обозначение характерных точек границ	Координаты, м		Метод определения координат характерной точки	Средняя квадратическая погрешность положения характерной точки (Mt), м	Описание обозначения точки на местности (при наличии)
	X	Y			
1	2	3	4	5	6
1243	463637.74	1283084.59	Аналитический метод	0.10	-
1244	463648.89	1283072.37	Аналитический метод	0.10	-
1245	463659.32	1283060.27	Аналитический метод	0.10	-
1246	463672.04	1283046.08	Аналитический метод	0.10	-
1247	463683.26	1283033.48	Аналитический метод	0.10	-
1248	463694.59	1283020.54	Аналитический метод	0.10	-
1249	463709.31	1283004.40	Аналитический метод	0.10	-
1250	463720.66	1282991.79	Аналитический метод	0.10	-
1251	463743.58	1282964.99	Аналитический метод	0.10	-
1252	463757.93	1282949.07	Аналитический метод	0.10	-
1253	463769.15	1282936.82	Аналитический метод	0.10	-
1254	463787.42	1282915.55	Аналитический метод	0.10	-
1255	463801.41	1282900.24	Аналитический метод	0.10	-
1256	463813.92	1282885.66	Аналитический метод	0.10	-
1257	463824.10	1282873.97	Аналитический метод	0.10	-
1258	463834.54	1282862.16	Аналитический метод	0.10	-
1259	463845.11	1282850.38	Аналитический метод	0.10	-
1260	463855.11	1282839.03	Аналитический метод	0.10	-
1261	463865.28	1282827.64	Аналитический метод	0.10	-
1262	463876.05	1282815.49	Аналитический метод	0.10	-
1263	463886.54	1282804.10	Аналитический метод	0.10	-
1264	463896.94	1282792.55	Аналитический метод	0.10	-
1265	463907.43	1282781.22	Аналитический метод	0.10	-
1266	463927.16	1282758.44	Аналитический метод	0.10	-
1267	463937.68	1282746.92	Аналитический метод	0.10	-

2. Сведения о характерных точках границ объекта					
Обозначение характерных точек границ	Координаты, м		Метод определения координат характерной точки	Средняя квадратическая погрешность положения характерной точки (Mt), м	Описание обозначения точки на местности (при наличии)
	X	Y			
1	2	3	4	5	6
1268	463956.48	1282725.39	Аналитический метод	0.10	-
1269	463973.85	1282715.67	Аналитический метод	0.10	-
1270	463994.73	1282711.89	Аналитический метод	0.10	-
1271	464013.46	1282709.53	Аналитический метод	0.10	-
1272	464031.38	1282707.91	Аналитический метод	0.10	-
1273	464049.49	1282705.84	Аналитический метод	0.10	-
1274	464080.99	1282702.05	Аналитический метод	0.10	-
1275	464098.95	1282700.30	Аналитический метод	0.10	-
1276	464118.95	1282698.32	Аналитический метод	0.10	-
1277	464137.12	1282696.68	Аналитический метод	0.10	-
1278	464156.75	1282695.07	Аналитический метод	0.10	-
1279	464175.34	1282694.15	Аналитический метод	0.10	-
1280	464195.02	1282692.71	Аналитический метод	0.10	-
1281	464210.40	1282691.90	Аналитический метод	0.10	-
1282	464230.50	1282689.90	Аналитический метод	0.10	-
1283	464248.40	1282688.31	Аналитический метод	0.10	-
1284	464269.72	1282686.37	Аналитический метод	0.10	-
1285	464288.74	1282685.52	Аналитический метод	0.10	-
1286	464308.08	1282684.47	Аналитический метод	0.10	-
1287	464325.47	1282683.60	Аналитический метод	0.10	-
1288	464346.00	1282681.73	Аналитический метод	0.10	-
1289	464364.79	1282680.22	Аналитический метод	0.10	-
1290	464384.80	1282678.90	Аналитический метод	0.10	-
1291	464402.67	1282678.07	Аналитический метод	0.10	-
1292	464423.09	1282676.59	Аналитический метод	0.10	-

2. Сведения о характерных точках границ объекта					
Обозначение характерных точек границ	Координаты, м		Метод определения координат характерной точки	Средняя квадратическая погрешность положения характерной точки (Mt), м	Описание обозначения точки на местности (при наличии)
	X	Y			
1	2	3	4	5	6
1293	464440.68	1282675.13	Аналитический метод	0.10	-
1294	464462.45	1282674.03	Аналитический метод	0.10	-
1295	464481.42	1282673.70	Аналитический метод	0.10	-
1296	464502.34	1282673.09	Аналитический метод	0.10	-
1297	464518.72	1282672.46	Аналитический метод	0.10	-
1298	464540.09	1282671.57	Аналитический метод	0.10	-
1299	464558.53	1282671.63	Аналитический метод	0.10	-
1300	464580.04	1282671.59	Аналитический метод	0.10	-
1301	464598.58	1282671.68	Аналитический метод	0.10	-
1302	464618.56	1282671.08	Аналитический метод	0.10	-
1303	464638.98	1282670.37	Аналитический метод	0.10	-
1304	464670.74	1282669.74	Аналитический метод	0.10	-
1305	464695.66	1282669.74	Аналитический метод	0.10	-
1306	464736.26	1282670.32	Аналитический метод	0.10	-
1307	464764.89	1282670.75	Аналитический метод	0.10	-
1308	464791.96	1282670.72	Аналитический метод	0.10	-
1309	464819.92	1282670.60	Аналитический метод	0.10	-
1310	464849.91	1282670.23	Аналитический метод	0.10	-
1311	464877.94	1282670.18	Аналитический метод	0.10	-
1312	464893.95	1282670.09	Аналитический метод	0.10	-
1313	464909.25	1282670.35	Аналитический метод	0.10	-
1314	464936.68	1282670.05	Аналитический метод	0.10	-
1315	464965.59	1282670.01	Аналитический метод	0.10	-
1316	464981.85	1282669.71	Аналитический метод	0.10	-
1317	464997.74	1282669.60	Аналитический метод	0.10	-

2. Сведения о характерных точках границ объекта					
Обозначение характерных точек границ	Координаты, м		Метод определения координат характерной точки	Средняя квадратическая погрешность положения характерной точки (Mt), м	Описание обозначения точки на местности (при наличии)
	X	Y			
1	2	3	4	5	6
1318	465024.05	1282669.77	Аналитический метод	0.10	-
1319	465051.80	1282669.40	Аналитический метод	0.10	-
1320	465067.68	1282669.01	Аналитический метод	0.10	-
1321	465094.97	1282669.14	Аналитический метод	0.10	-
1322	465110.48	1282669.01	Аналитический метод	0.10	-
1323	465138.67	1282669.23	Аналитический метод	0.10	-
1324	465178.17	1282668.75	Аналитический метод	0.10	-
1325	465206.08	1282669.08	Аналитический метод	0.10	-
1326	465233.84	1282669.14	Аналитический метод	0.10	-
1327	465260.65	1282669.47	Аналитический метод	0.10	-
1328	465316.14	1282669.06	Аналитический метод	0.10	-
1329	465372.93	1282667.73	Аналитический метод	0.10	-
1330	465416.46	1282667.90	Аналитический метод	0.10	-
1331	465447.83	1282667.51	Аналитический метод	0.10	-
1332	465464.71	1282667.72	Аналитический метод	0.10	-
1333	465489.89	1282667.49	Аналитический метод	0.10	-
1334	465510.05	1282667.55	Аналитический метод	0.10	-
1335	465534.72	1282667.55	Аналитический метод	0.10	-
1336	465563.90	1282667.15	Аналитический метод	0.10	-
1337	465579.97	1282667.18	Аналитический метод	0.10	-
1338	465595.05	1282667.09	Аналитический метод	0.10	-
1339	465610.47	1282667.16	Аналитический метод	0.10	-
1340	465639.43	1282666.79	Аналитический метод	0.10	-
1341	465669.09	1282666.64	Аналитический метод	0.10	-
1342	465715.75	1282666.22	Аналитический метод	0.10	-

2. Сведения о характерных точках границ объекта					
Обозначение характерных точек границ	Координаты, м		Метод определения координат характерной точки	Средняя квадратическая погрешность положения характерной точки (Mt), м	Описание обозначения точки на местности (при наличии)
	X	Y			
1	2	3	4	5	6
1343	465746.09	1282665.56	Аналитический метод	0.10	-
1344	465764.22	1282665.44	Аналитический метод	0.10	-
1345	465782.08	1282665.57	Аналитический метод	0.10	-
1346	465800.30	1282665.99	Аналитический метод	0.10	-
1347	465817.99	1282665.64	Аналитический метод	0.10	-
1348	465836.78	1282665.84	Аналитический метод	0.10	-
1349	465855.22	1282665.46	Аналитический метод	0.10	-
1350	465872.78	1282665.62	Аналитический метод	0.10	-
1351	465894.63	1282665.95	Аналитический метод	0.10	-
1352	465911.52	1282666.26	Аналитический метод	0.10	-
1353	465928.31	1282665.86	Аналитический метод	0.10	-
1354	465946.68	1282665.63	Аналитический метод	0.10	-
1355	465967.64	1282665.57	Аналитический метод	0.10	-
1356	465986.66	1282665.43	Аналитический метод	0.10	-
1357	466005.91	1282665.49	Аналитический метод	0.10	-
1358	466027.88	1282665.50	Аналитический метод	0.10	-
1359	466048.29	1282665.02	Аналитический метод	0.10	-
1360	466065.62	1282664.91	Аналитический метод	0.10	-
1361	466093.60	1282664.63	Аналитический метод	0.10	-
1362	466117.82	1282664.34	Аналитический метод	0.10	-
1363	466138.41	1282664.39	Аналитический метод	0.10	-
1364	466157.05	1282664.37	Аналитический метод	0.10	-
1365	466177.30	1282664.27	Аналитический метод	0.10	-
1366	466199.26	1282664.20	Аналитический метод	0.10	-
1367	466221.57	1282664.32	Аналитический метод	0.10	-

2. Сведения о характерных точках границ объекта					
Обозначение характерных точек границ	Координаты, м		Метод определения координат характерной точки	Средняя квадратическая погрешность положения характерной точки (Mt), м	Описание обозначения точки на местности (при наличии)
	X	Y			
1	2	3	4	5	6
1368	466238.01	1282664.20	Аналитический метод	0.10	-
1369	466258.77	1282663.84	Аналитический метод	0.10	-
1370	466280.86	1282663.59	Аналитический метод	0.10	-
1371	466302.08	1282663.55	Аналитический метод	0.10	-
1372	466322.33	1282663.16	Аналитический метод	0.10	-
1373	466344.97	1282662.94	Аналитический метод	0.10	-
1374	466364.95	1282662.83	Аналитический метод	0.10	-
1375	466384.65	1282663.25	Аналитический метод	0.10	-
1376	466403.84	1282663.21	Аналитический метод	0.10	-
1377	466429.01	1282663.19	Аналитический метод	0.10	-
1378	466452.72	1282663.26	Аналитический метод	0.10	-
1379	466471.94	1282663.46	Аналитический метод	0.10	-
1380	466493.27	1282663.75	Аналитический метод	0.10	-
1381	466515.98	1282663.23	Аналитический метод	0.10	-
1382	466535.86	1282663.04	Аналитический метод	0.10	-
1383	466555.46	1282662.58	Аналитический метод	0.10	-
1384	466573.31	1282662.37	Аналитический метод	0.10	-
1385	466594.02	1282662.33	Аналитический метод	0.10	-
1386	466630.82	1282662.22	Аналитический метод	0.10	-
1387	466648.15	1282662.26	Аналитический метод	0.10	-
1388	466668.63	1282662.40	Аналитический метод	0.10	-
1389	466683.86	1282662.43	Аналитический метод	0.10	-
1390	466703.52	1282662.18	Аналитический метод	0.10	-
1391	466722.05	1282662.41	Аналитический метод	0.10	-
1392	466751.16	1282662.14	Аналитический метод	0.10	-

2. Сведения о характерных точках границ объекта					
Обозначение характерных точек границ	Координаты, м		Метод определения координат характерной точки	Средняя квадратическая погрешность положения характерной точки (Mt), м	Описание обозначения точки на местности (при наличии)
	X	Y			
1	2	3	4	5	6
1393	466775.74	1282661.74	Аналитический метод	0.10	-
1394	466802.54	1282661.11	Аналитический метод	0.10	-
1395	466830.22	1282661.12	Аналитический метод	0.10	-
1396	466860.83	1282660.81	Аналитический метод	0.10	-
1397	466881.11	1282661.17	Аналитический метод	0.10	-
1398	466904.02	1282661.15	Аналитический метод	0.10	-
1399	466934.55	1282661.53	Аналитический метод	0.10	-
1400	466964.22	1282662.07	Аналитический метод	0.10	-
1401	466984.37	1282662.86	Аналитический метод	0.10	-
1402	467004.56	1282667.26	Аналитический метод	0.10	-
1403	467033.60	1282674.64	Аналитический метод	0.10	-
1404	467059.21	1282681.19	Аналитический метод	0.10	-
1405	467071.93	1282685.05	Аналитический метод	0.10	-
1406	467085.45	1282695.57	Аналитический метод	0.10	-
1407	467094.36	1282708.62	Аналитический метод	0.10	-
1408	467103.38	1282733.22	Аналитический метод	0.10	-
1409	467110.81	1282751.96	Аналитический метод	0.10	-
1410	467117.52	1282768.14	Аналитический метод	0.10	-
1411	467125.55	1282788.54	Аналитический метод	0.10	-
1412	467130.84	1282810.07	Аналитический метод	0.10	-
1413	467133.16	1282831.04	Аналитический метод	0.10	-
1414	467135.17	1282848.17	Аналитический метод	0.10	-
1415	467137.12	1282865.11	Аналитический метод	0.10	-
1416	467139.49	1282885.99	Аналитический метод	0.10	-
1417	467141.43	1282904.75	Аналитический метод	0.10	-

2. Сведения о характерных точках границ объекта					
Обозначение характерных точек границ	Координаты, м		Метод определения координат характерной точки	Средняя квадратическая погрешность положения характерной точки (Mt), м	Описание обозначения точки на местности (при наличии)
	X	Y			
1	2	3	4	5	6
1418	467143.87	1282927.58	Аналитический метод	0.10	-
1419	467146.58	1282949.95	Аналитический метод	0.10	-
1420	467148.37	1282968.56	Аналитический метод	0.10	-
1421	467150.51	1282989.30	Аналитический метод	0.10	-
1422	467153.24	1283014.41	Аналитический метод	0.10	-
1423	467156.04	1283039.79	Аналитический метод	0.10	-
1424	467158.40	1283058.97	Аналитический метод	0.10	-
1425	467160.69	1283077.97	Аналитический метод	0.10	-
1426	467163.07	1283098.35	Аналитический метод	0.10	-
1427	467164.66	1283116.58	Аналитический метод	0.10	-
1428	467166.54	1283133.95	Аналитический метод	0.10	-
1429	467169.43	1283152.77	Аналитический метод	0.10	-
1430	467172.21	1283170.94	Аналитический метод	0.10	-
1431	467175.70	1283189.88	Аналитический метод	0.10	-
1432	467178.82	1283206.18	Аналитический метод	0.10	-
1433	467181.36	1283220.75	Аналитический метод	0.10	-
1434	467183.25	1283225.79	Аналитический метод	0.10	-
1435	467191.67	1283229.18	Аналитический метод	0.10	-
1436	467210.40	1283233.02	Аналитический метод	0.10	-
1437	467235.56	1283237.61	Аналитический метод	0.10	-
1438	467252.62	1283240.12	Аналитический метод	0.10	-
1439	467276.42	1283243.83	Аналитический метод	0.10	-
1440	467293.09	1283244.99	Аналитический метод	0.10	-
1441	467312.46	1283246.14	Аналитический метод	0.10	-
1442	467333.60	1283246.87	Аналитический метод	0.10	-

2. Сведения о характерных точках границ объекта					
Обозначение характерных точек границ	Координаты, м		Метод определения координат характерной точки	Средняя квадратическая погрешность положения характерной точки (Mt), м	Описание обозначения точки на местности (при наличии)
	X	Y			
1	2	3	4	5	6
1443	467355.71	1283247.53	Аналитический метод	0.10	-
1444	467376.25	1283248.80	Аналитический метод	0.10	-
1445	467397.53	1283250.12	Аналитический метод	0.10	-
1446	467416.41	1283251.39	Аналитический метод	0.10	-
1447	467436.66	1283252.78	Аналитический метод	0.10	-
1448	467456.62	1283254.19	Аналитический метод	0.10	-
1449	467474.91	1283255.05	Аналитический метод	0.10	-
1450	467495.79	1283255.99	Аналитический метод	0.10	-
1451	467516.24	1283257.41	Аналитический метод	0.10	-
1452	467536.19	1283258.76	Аналитический метод	0.10	-
1453	467555.80	1283259.30	Аналитический метод	0.10	-
1454	467581.74	1283259.86	Аналитический метод	0.10	-
1455	467610.16	1283259.37	Аналитический метод	0.10	-
1456	467667.99	1283258.47	Аналитический метод	0.10	-
1457	467684.93	1283258.63	Аналитический метод	0.10	-
1458	467705.53	1283259.30	Аналитический метод	0.10	-
1459	467725.53	1283260.46	Аналитический метод	0.10	-
1460	467745.21	1283262.01	Аналитический метод	0.10	-
1461	467764.82	1283263.22	Аналитический метод	0.10	-
1462	467781.65	1283264.20	Аналитический метод	0.10	-
1463	467803.20	1283265.82	Аналитический метод	0.10	-
1464	467821.27	1283266.97	Аналитический метод	0.10	-
1465	467841.71	1283268.80	Аналитический метод	0.10	-
1466	467857.83	1283269.86	Аналитический метод	0.10	-
1467	467881.20	1283271.09	Аналитический метод	0.10	-

2. Сведения о характерных точках границ объекта					
Обозначение характерных точек границ	Координаты, м		Метод определения координат характерной точки	Средняя квадратическая погрешность положения характерной точки (Mt), м	Описание обозначения точки на местности (при наличии)
	X	Y			
1	2	3	4	5	6
1468	467896.51	1283271.56	Аналитический метод	0.10	-
1469	467915.15	1283271.99	Аналитический метод	0.10	-
1470	467940.78	1283272.15	Аналитический метод	0.10	-
1471	467962.42	1283273.14	Аналитический метод	0.10	-
1472	467980.44	1283274.02	Аналитический метод	0.10	-
1473	467997.56	1283275.12	Аналитический метод	0.10	-
1474	468015.54	1283275.71	Аналитический метод	0.10	-
1475	468036.73	1283276.51	Аналитический метод	0.10	-
1476	468058.58	1283277.79	Аналитический метод	0.10	-
1477	468078.57	1283278.79	Аналитический метод	0.10	-
1478	468098.29	1283279.43	Аналитический метод	0.10	-
1479	468118.52	1283280.27	Аналитический метод	0.10	-
1480	468143.54	1283281.37	Аналитический метод	0.10	-
1481	468165.14	1283282.15	Аналитический метод	0.10	-
1482	468191.11	1283283.07	Аналитический метод	0.10	-
1483	468222.57	1283284.56	Аналитический метод	0.10	-
1484	468241.74	1283285.40	Аналитический метод	0.10	-
1485	468261.07	1283286.11	Аналитический метод	0.10	-
1486	468284.22	1283287.52	Аналитический метод	0.10	-
1487	468285.16	1283284.83	Аналитический метод	0.10	-
1488	468286.99	1283279.38	Аналитический метод	0.10	-
1489	468289.84	1283276.00	Аналитический метод	0.10	-
1490	468291.37	1283269.65	Аналитический метод	0.10	-
1491	468292.81	1283254.99	Аналитический метод	0.10	-
1492	468291.97	1283247.33	Аналитический метод	0.10	-

2. Сведения о характерных точках границ объекта					
Обозначение характерных точек границ	Координаты, м		Метод определения координат характерной точки	Средняя квадратическая погрешность положения характерной точки (Mt), м	Описание обозначения точки на местности (при наличии)
	X	Y			
1	2	3	4	5	6
1493	468292.82	1283228.51	Аналитический метод	0.10	-
1494	468293.46	1283213.88	Аналитический метод	0.10	-
1495	468294.78	1283197.31	Аналитический метод	0.10	-
1496	468293.86	1283178.18	Аналитический метод	0.10	-
1497	468293.51	1283169.34	Аналитический метод	0.10	-
1498	468294.02	1283145.90	Аналитический метод	0.10	-
1499	468318.72	1283143.39	Аналитический метод	0.10	-
1500	468337.41	1283142.76	Аналитический метод	0.10	-
1501	468354.88	1283144.06	Аналитический метод	0.10	-
1502	468369.56	1283147.70	Аналитический метод	0.10	-
1503	468389.61	1283147.92	Аналитический метод	0.10	-
1504	468404.70	1283147.92	Аналитический метод	0.10	-
1505	468417.96	1283148.88	Аналитический метод	0.10	-
1506	468430.23	1283150.44	Аналитический метод	0.10	-
1507	468432.56	1283167.78	Аналитический метод	0.10	-
1508	468435.09	1283188.22	Аналитический метод	0.10	-
1509	468434.73	1283201.24	Аналитический метод	0.10	-
1510	468433.19	1283212.41	Аналитический метод	0.10	-
1511	468432.77	1283221.66	Аналитический метод	0.10	-
1512	468432.55	1283259.03	Аналитический метод	0.10	-
1513	468430.37	1283277.20	Аналитический метод	0.10	-
1514	468431.18	1283294.77	Аналитический метод	0.10	-
1515	468449.93	1283294.97	Аналитический метод	0.10	-
1516	468475.23	1283294.05	Аналитический метод	0.10	-
1517	468505.47	1283292.98	Аналитический метод	0.10	-

2. Сведения о характерных точках границ объекта					
Обозначение характерных точек границ	Координаты, м		Метод определения координат характерной точки	Средняя квадратическая погрешность положения характерной точки (Mt), м	Описание обозначения точки на местности (при наличии)
	X	Y			
1	2	3	4	5	6
1518	468529.42	1283293.88	Аналитический метод	0.10	-
1519	468553.10	1283298.87	Аналитический метод	0.10	-
1520	468572.34	1283307.12	Аналитический метод	0.10	-
1521	468579.68	1283313.68	Аналитический метод	0.10	-
1522	468593.76	1283334.94	Аналитический метод	0.10	-
1523	468601.22	1283351.35	Аналитический метод	0.10	-
1524	468609.04	1283368.95	Аналитический метод	0.10	-
1525	468617.05	1283387.47	Аналитический метод	0.10	-
1526	468625.21	1283406.23	Аналитический метод	0.10	-
1527	468634.72	1283427.73	Аналитический метод	0.10	-
1528	468643.01	1283446.64	Аналитический метод	0.10	-
1529	468655.10	1283472.83	Аналитический метод	0.10	-
1530	468668.92	1283505.17	Аналитический метод	0.10	-
1531	468679.53	1283529.54	Аналитический метод	0.10	-
1532	468689.46	1283551.60	Аналитический метод	0.10	-
1533	468700.29	1283576.12	Аналитический метод	0.10	-
1534	468707.71	1283593.17	Аналитический метод	0.10	-
1535	468717.82	1283615.19	Аналитический метод	0.10	-
1536	468727.58	1283635.61	Аналитический метод	0.10	-
1537	468738.52	1283659.53	Аналитический метод	0.10	-
1538	468746.65	1283677.10	Аналитический метод	0.10	-
1539	468781.57	1283699.95	Аналитический метод	0.10	-
1540	468795.90	1283708.10	Аналитический метод	0.10	-
1541	468825.64	1283726.24	Аналитический метод	0.10	-
1542	468839.78	1283739.11	Аналитический метод	0.10	-

2. Сведения о характерных точках границ объекта					
Обозначение характерных точек границ	Координаты, м		Метод определения координат характерной точки	Средняя квадратическая погрешность положения характерной точки (Mt), м	Описание обозначения точки на местности (при наличии)
	X	Y			
1	2	3	4	5	6
1543	468853.92	1283752.87	Аналитический метод	0.10	-
1544	468868.36	1283766.86	Аналитический метод	0.10	-
1545	468882.40	1283780.34	Аналитический метод	0.10	-
1546	468896.97	1283794.46	Аналитический метод	0.10	-
1547	468911.07	1283808.55	Аналитический метод	0.10	-
1548	468926.27	1283823.30	Аналитический метод	0.10	-
1549	468939.84	1283836.76	Аналитический метод	0.10	-
1550	468953.25	1283850.07	Аналитический метод	0.10	-
1551	468967.42	1283864.17	Аналитический метод	0.10	-
1552	468979.46	1283876.36	Аналитический метод	0.10	-
1553	468988.72	1283885.65	Аналитический метод	0.10	-
1554	468995.61	1283890.97	Аналитический метод	0.10	-
1555	469001.89	1283891.34	Аналитический метод	0.10	-
1556	469013.57	1283895.35	Аналитический метод	0.10	-
1557	469026.41	1283895.63	Аналитический метод	0.10	-
1558	469040.77	1283897.81	Аналитический метод	0.10	-
1559	469047.74	1283902.10	Аналитический метод	0.10	-
1560	469052.69	1283896.38	Аналитический метод	0.10	-
1561	469068.51	1283880.66	Аналитический метод	0.10	-
1562	469069.93	1283880.08	Аналитический метод	0.10	-
1563	469071.34	1283880.67	Аналитический метод	0.10	-
1564	469072.59	1283881.73	Аналитический метод	0.10	-
1565	469073.47	1283882.98	Аналитический метод	0.10	-
1566	469073.06	1283884.70	Аналитический метод	0.10	-
1567	469058.03	1283902.75	Аналитический метод	0.10	-

2. Сведения о характерных точках границ объекта					
Обозначение характерных точек границ	Координаты, м		Метод определения координат характерной точки	Средняя квадратическая погрешность положения характерной точки (Mt), м	Описание обозначения точки на местности (при наличии)
	X	Y			
1	2	3	4	5	6
1568	469054.15	1283906.07	Аналитический метод	0.10	-
1569	469054.94	1283906.55	Аналитический метод	0.10	-
1570	469065.91	1283922.32	Аналитический метод	0.10	-
1571	469078.80	1283936.72	Аналитический метод	0.10	-
1572	469092.01	1283951.75	Аналитический метод	0.10	-
1573	469106.34	1283966.46	Аналитический метод	0.10	-
1574	469120.81	1283980.84	Аналитический метод	0.10	-
1575	469127.64	1283993.66	Аналитический метод	0.10	-
1576	469136.34	1284011.96	Аналитический метод	0.10	-
1577	469134.42	1284023.98	Аналитический метод	0.10	-
1578	469134.69	1284031.62	Аналитический метод	0.10	-
1579	469150.20	1284047.53	Аналитический метод	0.10	-
1580	469166.94	1284064.41	Аналитический метод	0.10	-
1581	469194.34	1284092.06	Аналитический метод	0.10	-
1582	469212.01	1284110.40	Аналитический метод	0.10	-
1583	469245.15	1284146.22	Аналитический метод	0.10	-
1584	469258.20	1284159.84	Аналитический метод	0.10	-
1585	469258.71	1284161.16	Аналитический метод	0.10	-
1586	469260.04	1284160.02	Аналитический метод	0.10	-
1587	469263.87	1284157.72	Аналитический метод	0.10	-
1588	469267.26	1284157.88	Аналитический метод	0.10	-
1589	469279.22	1284159.26	Аналитический метод	0.10	-
1590	469286.34	1284160.11	Аналитический метод	0.10	-
1591	469293.69	1284161.10	Аналитический метод	0.10	-
1592	469309.32	1284163.39	Аналитический метод	0.10	-

2. Сведения о характерных точках границ объекта					
Обозначение характерных точек границ	Координаты, м		Метод определения координат характерной точки	Средняя квадратическая погрешность положения характерной точки (Mt), м	Описание обозначения точки на местности (при наличии)
	X	Y			
1	2	3	4	5	6
1593	469326.85	1284163.35	Аналитический метод	0.10	-
1594	469327.22	1284162.97	Аналитический метод	0.10	-
1595	469327.66	1284162.84	Аналитический метод	0.10	-
1596	469328.22	1284162.97	Аналитический метод	0.10	-
1597	469328.59	1284163.34	Аналитический метод	0.10	-
1598	469332.10	1284163.29	Аналитический метод	0.10	-
1599	469332.37	1284162.79	Аналитический метод	0.10	-
1600	469332.82	1284162.53	Аналитический метод	0.10	-
1601	469333.26	1284162.52	Аналитический метод	0.10	-
1602	469333.58	1284162.63	Аналитический метод	0.10	-
1603	469333.95	1284163.00	Аналитический метод	0.10	-
1604	469334.06	1284163.68	Аналитический метод	0.10	-
1605	469333.78	1284165.27	Аналитический метод	0.10	-
1606	469328.81	1284165.35	Аналитический метод	0.10	-
1607	469309.18	1284165.39	Аналитический метод	0.10	-
1608	469293.41	1284163.08	Аналитический метод	0.10	-
1609	469286.08	1284162.09	Аналитический метод	0.10	-
1610	469278.98	1284161.24	Аналитический метод	0.10	-
1611	469267.10	1284159.88	Аналитический метод	0.10	-
1612	469264.37	1284159.74	Аналитический метод	0.10	-
1613	469261.22	1284161.64	Аналитический метод	0.10	-
1614	469259.48	1284163.13	Аналитический метод	0.10	-
1615	469261.48	1284168.30	Аналитический метод	0.10	-
1616	469271.26	1284179.42	Аналитический метод	0.10	-
1617	469286.67	1284196.13	Аналитический метод	0.10	-

2. Сведения о характерных точках границ объекта					
Обозначение характерных точек границ	Координаты, м		Метод определения координат характерной точки	Средняя квадратическая погрешность положения характерной точки (Mt), м	Описание обозначения точки на местности (при наличии)
	X	Y			
1	2	3	4	5	6
1618	469292.00	1284199.26	Аналитический метод	0.10	-
1619	469300.85	1284201.75	Аналитический метод	0.10	-
1620	469309.17	1284205.10	Аналитический метод	0.10	-
1621	469316.74	1284206.21	Аналитический метод	0.10	-
1622	469320.01	1284206.69	Аналитический метод	0.10	-
1623	469330.83	1284211.94	Аналитический метод	0.10	-
1624	469337.57	1284216.46	Аналитический метод	0.10	-
1625	469341.71	1284221.48	Аналитический метод	0.10	-
1626	469341.34	1284222.50	Аналитический метод	0.10	-
1627	469340.21	1284223.85	Аналитический метод	0.10	-
1628	469340.78	1284224.98	Аналитический метод	0.10	-
1629	469342.63	1284224.66	Аналитический метод	0.10	-
1630	469346.36	1284228.63	Аналитический метод	0.10	-
1631	469349.84	1284235.69	Аналитический метод	0.10	-
1632	469350.29	1284245.82	Аналитический метод	0.10	-
1633	469345.47	1284261.85	Аналитический метод	0.10	-
1634	469338.01	1284280.66	Аналитический метод	0.10	-
1635	469329.55	1284301.62	Аналитический метод	0.10	-
1636	469321.77	1284323.13	Аналитический метод	0.10	-
1637	469313.91	1284343.68	Аналитический метод	0.10	-
1638	469299.34	1284382.23	Аналитический метод	0.10	-
1639	469292.91	1284401.06	Аналитический метод	0.10	-
1640	469284.56	1284421.47	Аналитический метод	0.10	-
1641	469276.62	1284443.66	Аналитический метод	0.10	-
1642	469261.62	1284481.64	Аналитический метод	0.10	-

2. Сведения о характерных точках границ объекта					
Обозначение характерных точек границ	Координаты, м		Метод определения координат характерной точки	Средняя квадратическая погрешность положения характерной точки (Mt), м	Описание обозначения точки на местности (при наличии)
	X	Y			
1	2	3	4	5	6
1643	469257.34	1284494.07	Аналитический метод	0.10	-
1644	469256.55	1284497.51	Аналитический метод	0.10	-
1645	469257.58	1284499.99	Аналитический метод	0.10	-
1646	469260.03	1284502.09	Аналитический метод	0.10	-
1647	469265.28	1284505.82	Аналитический метод	0.10	-
1648	469262.83	1284513.03	Аналитический метод	0.10	-
1649	469257.21	1284512.03	Аналитический метод	0.10	-
1650	469253.93	1284511.73	Аналитический метод	0.10	-
1651	469251.60	1284512.07	Аналитический метод	0.10	-
1652	469250.19	1284513.87	Аналитический метод	0.10	-
1653	469248.43	1284517.84	Аналитический метод	0.10	-
1654	469247.05	1284521.31	Аналитический метод	0.10	-
1655	469245.25	1284526.01	Аналитический метод	0.10	-
1656	469243.09	1284531.72	Аналитический метод	0.10	-
1657	469240.67	1284538.12	Аналитический метод	0.10	-
1658	469238.09	1284544.90	Аналитический метод	0.10	-
1659	469235.46	1284551.77	Аналитический метод	0.10	-
1660	469232.84	1284558.56	Аналитический метод	0.10	-
1661	469231.56	1284561.87	Аналитический метод	0.10	-
1662	469229.11	1284568.26	Аналитический метод	0.10	-
1663	469224.77	1284579.72	Аналитический метод	0.10	-
1664	469220.88	1284590.20	Аналитический метод	0.10	-
1665	469216.82	1284601.08	Аналитический метод	0.10	-
1666	469211.18	1284616.19	Аналитический метод	0.10	-
1667	469206.25	1284629.50	Аналитический метод	0.10	-

2. Сведения о характерных точках границ объекта					
Обозначение характерных точек границ	Координаты, м		Метод определения координат характерной точки	Средняя квадратическая погрешность положения характерной точки (Mt), м	Описание обозначения точки на местности (при наличии)
	X	Y			
1	2	3	4	5	6
1668	469201.42	1284642.48	Аналитический метод	0.10	-
1669	469197.13	1284653.86	Аналитический метод	0.10	-
1670	469193.23	1284664.16	Аналитический метод	0.10	-
1671	469189.41	1284674.39	Аналитический метод	0.10	-
1672	469185.15	1284685.62	Аналитический метод	0.10	-
1673	469180.15	1284698.44	Аналитический метод	0.10	-
1674	469175.08	1284711.38	Аналитический метод	0.10	-
1675	469170.63	1284723.06	Аналитический метод	0.10	-
1676	469163.25	1284743.27	Аналитический метод	0.10	-
1677	469159.02	1284754.75	Аналитический метод	0.10	-
1678	469155.24	1284764.42	Аналитический метод	0.10	-
1679	469151.73	1284773.06	Аналитический метод	0.10	-
1680	469148.10	1284782.45	Аналитический метод	0.10	-
1681	469144.36	1284792.61	Аналитический метод	0.10	-
1682	469140.69	1284802.71	Аналитический метод	0.10	-
1683	469136.94	1284812.65	Аналитический метод	0.10	-
1684	469132.82	1284822.58	Аналитический метод	0.10	-
1685	469128.83	1284831.55	Аналитический метод	0.10	-
1686	469125.76	1284838.23	Аналитический метод	0.10	-
1687	469122.44	1284845.52	Аналитический метод	0.10	-
1688	469121.62	1284848.02	Аналитический метод	0.10	-
1689	469120.93	1284852.17	Аналитический метод	0.10	-
1690	469121.42	1284855.69	Аналитический метод	0.10	-
1691	469118.74	1284857.16	Аналитический метод	0.10	-
1692	469102.66	1284845.56	Аналитический метод	0.10	-

2. Сведения о характерных точках границ объекта					
Обозначение характерных точек границ	Координаты, м		Метод определения координат характерной точки	Средняя квадратическая погрешность положения характерной точки (Mt), м	Описание обозначения точки на местности (при наличии)
	X	Y			
1	2	3	4	5	6
1693	469100.52	1284840.63	Аналитический метод	0.10	-
1694	469106.97	1284839.70	Аналитический метод	0.10	-
1695	469108.77	1284835.47	Аналитический метод	0.10	-
1696	469110.31	1284835.96	Аналитический метод	0.10	-
1697	469111.53	1284835.22	Аналитический метод	0.10	-
1698	469113.25	1284832.50	Аналитический метод	0.10	-
1699	469116.50	1284827.88	Аналитический метод	0.10	-
1700	469123.26	1284811.38	Аналитический метод	0.10	-
1701	469130.04	1284794.35	Аналитический метод	0.10	-
1702	469132.46	1284788.13	Аналитический метод	0.10	-
1703	469135.61	1284780.00	Аналитический метод	0.10	-
1704	469140.24	1284768.14	Аналитический метод	0.10	-
1705	469144.73	1284756.61	Аналитический метод	0.10	-
1706	469147.31	1284749.58	Аналитический метод	0.10	-
1707	469152.90	1284733.81	Аналитический метод	0.10	-
1708	469159.83	1284716.28	Аналитический метод	0.10	-
1709	469165.77	1284701.08	Аналитический метод	0.10	-
1710	469168.66	1284691.04	Аналитический метод	0.10	-
1711	469171.39	1284681.76	Аналитический метод	0.10	-
1712	469175.16	1284672.15	Аналитический метод	0.10	-
1713	469178.92	1284662.57	Аналитический метод	0.10	-
1714	469183.91	1284648.56	Аналитический метод	0.10	-
1715	469188.24	1284636.45	Аналитический метод	0.10	-
1716	469193.17	1284623.51	Аналитический метод	0.10	-
1717	469198.30	1284610.07	Аналитический метод	0.10	-

2. Сведения о характерных точках границ объекта					
Обозначение характерных точек границ	Координаты, м		Метод определения координат характерной точки	Средняя квадратическая погрешность положения характерной точки (Mt), м	Описание обозначения точки на местности (при наличии)
	X	Y			
1	2	3	4	5	6
1718	469202.58	1284597.59	Аналитический метод	0.10	-
1719	469207.23	1284583.98	Аналитический метод	0.10	-
1720	469213.45	1284568.48	Аналитический метод	0.10	-
1721	469219.06	1284554.36	Аналитический метод	0.10	-
1722	469222.94	1284543.26	Аналитический метод	0.10	-
1723	469227.74	1284529.46	Аналитический метод	0.10	-
1724	469230.94	1284520.68	Аналитический метод	0.10	-
1725	469233.73	1284513.00	Аналитический метод	0.10	-
1726	469234.84	1284508.56	Аналитический метод	0.10	-
1727	469234.77	1284506.13	Аналитический метод	0.10	-
1728	469228.01	1284500.82	Аналитический метод	0.10	-
1729	469231.10	1284494.19	Аналитический метод	0.10	-
1730	469238.67	1284494.29	Аналитический метод	0.10	-
1731	469241.10	1284491.23	Аналитический метод	0.10	-
1732	469243.55	1284488.24	Аналитический метод	0.10	-
1733	469249.53	1284471.77	Аналитический метод	0.10	-
1734	469262.85	1284437.32	Аналитический метод	0.10	-
1735	469275.10	1284405.16	Аналитический метод	0.10	-
1736	469286.29	1284375.00	Аналитический метод	0.10	-
1737	469300.13	1284338.73	Аналитический метод	0.10	-
1738	469308.68	1284316.19	Аналитический метод	0.10	-
1739	469318.61	1284289.69	Аналитический метод	0.10	-
1740	469325.05	1284273.05	Аналитический метод	0.10	-
1741	469329.80	1284263.34	Аналитический метод	0.10	-
1742	469329.77	1284258.05	Аналитический метод	0.10	-

2. Сведения о характерных точках границ объекта					
Обозначение характерных точек границ	Координаты, м		Метод определения координат характерной точки	Средняя квадратическая погрешность положения характерной точки (Mt), м	Описание обозначения точки на местности (при наличии)
	X	Y			
1	2	3	4	5	6
1743	469331.71	1284248.28	Аналитический метод	0.10	-
1744	469332.52	1284242.62	Аналитический метод	0.10	-
1745	469331.54	1284235.68	Аналитический метод	0.10	-
1746	469330.27	1284231.08	Аналитический метод	0.10	-
1747	469331.25	1284230.04	Аналитический метод	0.10	-
1748	469330.78	1284228.96	Аналитический метод	0.10	-
1749	469329.38	1284229.49	Аналитический метод	0.10	-
1750	469324.60	1284228.92	Аналитический метод	0.10	-
1751	469322.13	1284227.56	Аналитический метод	0.10	-
1752	469317.56	1284225.05	Аналитический метод	0.10	-
1753	469310.21	1284221.29	Аналитический метод	0.10	-
1754	469302.80	1284219.49	Аналитический метод	0.10	-
1755	469297.93	1284220.44	Аналитический метод	0.10	-
1756	469293.84	1284221.60	Аналитический метод	0.10	-
1757	469289.97	1284225.18	Аналитический метод	0.10	-
1758	469284.72	1284227.65	Аналитический метод	0.10	-
1759	469280.91	1284229.94	Аналитический метод	0.10	-
1760	469273.05	1284236.56	Аналитический метод	0.10	-
1761	469259.81	1284248.11	Аналитический метод	0.10	-
1762	469248.47	1284257.56	Аналитический метод	0.10	-
1763	469240.74	1284267.19	Аналитический метод	0.10	-
1764	469239.38	1284265.67	Аналитический метод	0.10	-
1765	469238.25	1284264.25	Аналитический метод	0.10	-
1766	469235.40	1284265.04	Аналитический метод	0.10	-
1767	469219.02	1284279.11	Аналитический метод	0.10	-

2. Сведения о характерных точках границ объекта					
Обозначение характерных точек границ	Координаты, м		Метод определения координат характерной точки	Средняя квадратическая погрешность положения характерной точки (Mt), м	Описание обозначения точки на местности (при наличии)
	X	Y			
1	2	3	4	5	6
1768	469224.53	1284285.52	Аналитический метод	0.10	-
1769	469225.25	1284288.84	Аналитический метод	0.10	-
1770	469215.40	1284295.56	Аналитический метод	0.10	-
1771	469207.23	1284292.72	Аналитический метод	0.10	-
1772	469195.79	1284288.46	Аналитический метод	0.10	-
1773	469183.31	1284283.13	Аналитический метод	0.10	-
1774	469177.30	1284276.94	Аналитический метод	0.10	-
1775	469170.71	1284268.96	Аналитический метод	0.10	-
1776	469162.55	1284258.94	Аналитический метод	0.10	-
1777	469160.47	1284260.63	Аналитический метод	0.10	-
1778	469159.68	1284261.02	Аналитический метод	0.10	-
1779	469158.93	1284261.06	Аналитический метод	0.10	-
1780	469158.21	1284260.81	Аналитический метод	0.10	-
1781	469157.66	1284260.34	Аналитический метод	0.10	-
1782	469157.29	1284259.64	Аналитический метод	0.10	-
1783	469157.22	1284258.89	Аналитический метод	0.10	-
1784	469157.43	1284258.16	Аналитический метод	0.10	-
1785	469157.95	1284257.53	Аналитический метод	0.10	-
1786	469160.08	1284255.80	Аналитический метод	0.10	-
1787	469146.83	1284238.65	Аналитический метод	0.10	-
1788	469145.31	1284236.91	Аналитический метод	0.10	-
1789	469142.93	1284235.28	Аналитический метод	0.10	-
1790	469142.85	1284233.16	Аналитический метод	0.10	-
1791	469143.61	1284231.75	Аналитический метод	0.10	-
1792	469147.94	1284225.56	Аналитический метод	0.10	-

2. Сведения о характерных точках границ объекта					
Обозначение характерных точек границ	Координаты, м		Метод определения координат характерной точки	Средняя квадратическая погрешность положения характерной точки (Mt), м	Описание обозначения точки на местности (при наличии)
	X	Y			
1	2	3	4	5	6
1793	469150.05	1284223.05	Аналитический метод	0.10	-
1794	469137.85	1284233.44	Аналитический метод	0.10	-
1795	469122.96	1284246.19	Аналитический метод	0.10	-
1796	469108.37	1284258.37	Аналитический метод	0.10	-
1797	469094.42	1284270.41	Аналитический метод	0.10	-
1798	469078.08	1284284.21	Аналитический метод	0.10	-
1799	469066.24	1284294.05	Аналитический метод	0.10	-
1800	469068.82	1284296.47	Аналитический метод	0.10	-
1801	469068.99	1284296.68	Аналитический метод	0.10	-
1802	469069.10	1284296.92	Аналитический метод	0.10	-
1803	469069.14	1284297.18	Аналитический метод	0.10	-
1804	469069.11	1284297.45	Аналитический метод	0.10	-
1805	469069.01	1284297.70	Аналитический метод	0.10	-
1806	469068.85	1284297.91	Аналитический метод	0.10	-
1807	469068.64	1284298.07	Аналитический метод	0.10	-
1808	469068.39	1284298.17	Аналитический метод	0.10	-
1809	469068.12	1284298.20	Аналитический метод	0.10	-
1810	469067.86	1284298.16	Аналитический метод	0.10	-
1811	469067.62	1284298.05	Аналитический метод	0.10	-
1812	469067.46	1284297.93	Аналитический метод	0.10	-
1813	469064.00	1284294.69	Аналитический метод	0.10	-
1814	469063.84	1284294.47	Аналитический метод	0.10	-
1815	469063.75	1284294.22	Аналитический метод	0.10	-
1816	469063.73	1284293.95	Аналитический метод	0.10	-
1817	469063.79	1284293.68	Аналитический метод	0.10	-

2. Сведения о характерных точках границ объекта					
Обозначение характерных точек границ	Координаты, м		Метод определения координат характерной точки	Средняя квадратическая погрешность положения характерной точки (Mt), м	Описание обозначения точки на местности (при наличии)
	X	Y			
1	2	3	4	5	6
1818	469063.91	1284293.44	Аналитический метод	0.10	-
1819	469064.09	1284293.24	Аналитический метод	0.10	-
1820	469076.79	1284282.68	Аналитический метод	0.10	-
1821	469093.12	1284268.89	Аналитический метод	0.10	-
1822	469107.07	1284256.85	Аналитический метод	0.10	-
1823	469121.66	1284244.67	Аналитический метод	0.10	-
1824	469136.55	1284231.92	Аналитический метод	0.10	-
1825	469148.99	1284221.31	Аналитический метод	0.10	-
1826	469158.21	1284213.64	Аналитический метод	0.10	-
1827	469157.16	1284212.58	Аналитический метод	0.10	-
1828	469156.81	1284211.90	Аналитический метод	0.10	-
1829	469156.74	1284211.15	Аналитический метод	0.10	-
1830	469156.95	1284210.42	Аналитический метод	0.10	-
1831	469157.31	1284209.93	Аналитический метод	0.10	-
1832	469157.73	1284209.61	Аналитический метод	0.10	-
1833	469158.23	1284209.41	Аналитический метод	0.10	-
1834	469158.48	1284208.98	Аналитический метод	0.10	-
1835	469159.05	1284208.49	Аналитический метод	0.10	-
1836	469159.77	1284208.24	Аналитический метод	0.10	-
1837	469160.52	1284208.28	Аналитический метод	0.10	-
1838	469161.21	1284208.59	Аналитический метод	0.10	-
1839	469161.57	1284208.92	Аналитический метод	0.10	-
1840	469162.14	1284209.59	Аналитический метод	0.10	-
1841	469162.61	1284209.10	Аналитический метод	0.10	-
1842	469166.25	1284205.64	Аналитический метод	0.10	-

2. Сведения о характерных точках границ объекта					
Обозначение характерных точек границ	Координаты, м		Метод определения координат характерной точки	Средняя квадратическая погрешность положения характерной точки (Mt), м	Описание обозначения точки на местности (при наличии)
	X	Y			
1	2	3	4	5	6
1843	469169.37	1284202.95	Аналитический метод	0.10	-
1844	469172.01	1284200.90	Аналитический метод	0.10	-
1845	469174.23	1284199.33	Аналитический метод	0.10	-
1846	469176.08	1284198.10	Аналитический метод	0.10	-
1847	469177.34	1284197.28	Аналитический метод	0.10	-
1848	469179.16	1284193.59	Аналитический метод	0.10	-
1849	469201.69	1284173.00	Аналитический метод	0.10	-
1850	469183.97	1284153.67	Аналитический метод	0.10	-
1851	469167.29	1284135.96	Аналитический метод	0.10	-
1852	469140.52	1284108.78	Аналитический метод	0.10	-
1853	469114.51	1284082.55	Аналитический метод	0.10	-
1854	469095.72	1284063.29	Аналитический метод	0.10	-
1855	469079.97	1284047.55	Аналитический метод	0.10	-
1856	469062.11	1284029.33	Аналитический метод	0.10	-
1857	469040.83	1284008.07	Аналитический метод	0.10	-
1858	469029.99	1283997.57	Аналитический метод	0.10	-
1859	468971.18	1283938.04	Аналитический метод	0.10	-
1860	468956.07	1283923.33	Аналитический метод	0.10	-
1861	468944.54	1283912.15	Аналитический метод	0.10	-
1862	468931.84	1283899.29	Аналитический метод	0.10	-
1863	468917.99	1283885.51	Аналитический метод	0.10	-
1864	468904.63	1283872.26	Аналитический метод	0.10	-
1865	468891.25	1283858.99	Аналитический метод	0.10	-
1866	468876.25	1283844.43	Аналитический метод	0.10	-
1867	468862.17	1283830.36	Аналитический метод	0.10	-

2. Сведения о характерных точках границ объекта					
Обозначение характерных точек границ	Координаты, м		Метод определения координат характерной точки	Средняя квадратическая погрешность положения характерной точки (Mt), м	Описание обозначения точки на местности (при наличии)
	X	Y			
1	2	3	4	5	6
1868	468847.60	1283816.24	Аналитический метод	0.10	-
1869	468833.58	1283802.78	Аналитический метод	0.10	-
1870	468819.09	1283788.75	Аналитический метод	0.10	-
1871	468793.98	1283765.02	Аналитический метод	0.10	-
1872	468771.18	1283751.56	Аналитический метод	0.10	-
1873	468756.68	1283743.31	Аналитический метод	0.10	-
1874	468730.29	1283727.61	Аналитический метод	0.10	-
1875	468708.14	1283709.27	Аналитический метод	0.10	-
1876	468698.29	1283691.90	Аналитический метод	0.10	-
1877	468682.10	1283656.41	Аналитический метод	0.10	-
1878	468672.70	1283636.75	Аналитический метод	0.10	-
1879	468661.85	1283613.11	Аналитический метод	0.10	-
1880	468654.49	1283596.19	Аналитический метод	0.10	-
1881	468643.79	1283571.96	Аналитический метод	0.10	-
1882	468633.93	1283550.06	Аналитический метод	0.10	-
1883	468622.94	1283524.81	Аналитический метод	0.10	-
1884	468609.59	1283493.56	Аналитический метод	0.10	-
1885	468597.55	1283467.48	Аналитический метод	0.10	-
1886	468588.96	1283447.87	Аналитический метод	0.10	-
1887	468579.43	1283426.31	Аналитический метод	0.10	-
1888	468571.19	1283407.37	Аналитический метод	0.10	-
1889	468563.34	1283389.25	Аналитический метод	0.10	-
1890	468555.52	1283371.65	Аналитический метод	0.10	-
1891	468544.71	1283349.74	Аналитический метод	0.10	-
1892	468525.06	1283343.75	Аналитический метод	0.10	-

2. Сведения о характерных точках границ объекта					
Обозначение характерных точек границ	Координаты, м		Метод определения координат характерной точки	Средняя квадратическая погрешность положения характерной точки (Mt), м	Описание обозначения точки на местности (при наличии)
	X	Y			
1	2	3	4	5	6
1893	468506.21	1283342.98	Аналитический метод	0.10	-
1894	468477.01	1283344.01	Аналитический метод	0.10	-
1895	468450.39	1283344.97	Аналитический метод	0.10	-
1896	468417.18	1283345.27	Аналитический метод	0.10	-
1897	468397.41	1283344.87	Аналитический метод	0.10	-
1898	468365.80	1283343.24	Аналитический метод	0.10	-
1899	468347.07	1283341.74	Аналитический метод	0.10	-
1900	468322.33	1283339.59	Аналитический метод	0.10	-
1901	468281.06	1283337.42	Аналитический метод	0.10	-
1902	468258.34	1283336.03	Аналитический метод	0.10	-
1903	468239.52	1283335.36	Аналитический метод	0.10	-
1904	468220.28	1283334.50	Аналитический метод	0.10	-
1905	468188.75	1283333.01	Аналитический метод	0.10	-
1906	468163.36	1283332.11	Аналитический метод	0.10	-
1907	468141.34	1283331.33	Аналитический метод	0.10	-
1908	468116.32	1283330.23	Аналитический метод	0.10	-
1909	468096.44	1283329.40	Аналитический метод	0.10	-
1910	468076.83	1283328.77	Аналитический метод	0.10	-
1911	468055.66	1283327.71	Аналитический метод	0.10	-
1912	468033.81	1283326.43	Аналитический метод	0.10	-
1913	468013.79	1283325.67	Аналитический метод	0.10	-
1914	467995.58	1283325.09	Аналитический метод	0.10	-
1915	467977.22	1283323.92	Аналитический метод	0.10	-
1916	467960.04	1283323.08	Аналитический метод	0.10	-
1917	467940.05	1283322.15	Аналитический метод	0.10	-

2. Сведения о характерных точках границ объекта					
Обозначение характерных точек границ	Координаты, м		Метод определения координат характерной точки	Средняя квадратическая погрешность положения характерной точки (Mt), м	Описание обозначения точки на местности (при наличии)
	X	Y			
1	2	3	4	5	6
1918	467914.83	1283321.99	Аналитический метод	0.10	-
1919	467894.97	1283321.54	Аналитический метод	0.10	-
1920	467878.56	1283321.03	Аналитический метод	0.10	-
1921	467854.87	1283319.78	Аналитический метод	0.10	-
1922	467838.31	1283318.69	Аналитический метод	0.10	-
1923	467817.15	1283316.80	Аналитический метод	0.10	-
1924	467799.44	1283315.68	Аналитический метод	0.10	-
1925	467778.71	1283314.12	Аналитический метод	0.10	-
1926	467761.81	1283313.12	Аналитический метод	0.10	-
1927	467741.71	1283311.88	Аналитический метод	0.10	-
1928	467722.61	1283310.38	Аналитический метод	0.10	-
1929	467703.60	1283309.27	Аналитический метод	0.10	-
1930	467668.61	1283308.47	Аналитический метод	0.10	-
1931	467611.06	1283309.35	Аналитический метод	0.10	-
1932	467581.74	1283309.87	Аналитический метод	0.10	-
1933	467555.15	1283309.30	Аналитический метод	0.10	-
1934	467534.37	1283308.73	Аналитический метод	0.10	-
1935	467512.78	1283307.29	Аналитический метод	0.10	-
1936	467492.33	1283305.87	Аналитический метод	0.10	-
1937	467472.55	1283304.99	Аналитический метод	0.10	-
1938	467453.10	1283304.07	Аналитический метод	0.10	-
1939	467433.14	1283302.66	Аналитический метод	0.10	-
1940	467412.97	1283301.27	Аналитический метод	0.10	-
1941	467394.30	1283300.01	Аналитический метод	0.10	-
1942	467373.15	1283298.70	Аналитический метод	0.10	-

2. Сведения о характерных точках границ объекта					
Обозначение характерных точек границ	Координаты, м		Метод определения координат характерной точки	Средняя квадратическая погрешность положения характерной точки (Mt), м	Описание обозначения точки на местности (при наличии)
	X	Y			
1	2	3	4	5	6
1943	467353.91	1283297.50	Аналитический метод	0.10	-
1944	467332.10	1283296.85	Аналитический метод	0.10	-
1945	467309.50	1283296.06	Аналитический метод	0.10	-
1946	467290.13	1283294.91	Аналитический метод	0.10	-
1947	467269.79	1283293.40	Аналитический метод	0.10	-
1948	467244.92	1283289.52	Аналитический метод	0.10	-
1949	467226.78	1283286.84	Аналитический метод	0.10	-
1950	467201.31	1283282.20	Аналитический метод	0.10	-
1951	467175.10	1283276.40	Аналитический метод	0.10	-
1952	467145.43	1283260.62	Аналитический метод	0.10	-
1953	467132.50	1283231.64	Аналитический метод	0.10	-
1954	467129.56	1283214.76	Аналитический метод	0.10	-
1955	467126.52	1283198.94	Аналитический метод	0.10	-
1956	467123.00	1283179.84	Аналитический метод	0.10	-
1957	467120.01	1283160.37	Аналитический метод	0.10	-
1958	467116.87	1283139.79	Аналитический метод	0.10	-
1959	467114.86	1283121.13	Аналитический метод	0.10	-
1960	467113.27	1283102.89	Аналитический метод	0.10	-
1961	467111.03	1283083.79	Аналитический метод	0.10	-
1962	467108.76	1283064.95	Аналитический метод	0.10	-
1963	467106.34	1283045.27	Аналитический метод	0.10	-
1964	467103.54	1283019.89	Аналитический метод	0.10	-
1965	467100.80	1282994.57	Аналитический метод	0.10	-
1966	467098.59	1282973.34	Аналитический метод	0.10	-
1967	467096.82	1282954.94	Аналитический метод	0.10	-

2. Сведения о характерных точках границ объекта					
Обозначение характерных точек границ	Координаты, м		Метод определения координат характерной точки	Средняя квадратическая погрешность положения характерной точки (Mt), м	Описание обозначения точки на местности (при наличии)
	X	Y			
1	2	3	4	5	6
1968	467094.17	1282933.07	Аналитический метод	0.10	-
1969	467091.69	1282909.89	Аналитический метод	0.10	-
1970	467089.75	1282891.13	Аналитический метод	0.10	-
1971	467087.45	1282870.80	Аналитический метод	0.10	-
1972	467085.50	1282853.91	Аналитический метод	0.10	-
1973	467083.46	1282836.54	Аналитический метод	0.10	-
1974	467081.34	1282817.33	Аналитический метод	0.10	-
1975	467077.54	1282802.62	Аналитический метод	0.10	-
1976	467071.18	1282786.92	Аналитический метод	0.10	-
1977	467064.33	1282770.40	Аналитический метод	0.10	-
1978	467056.86	1282751.57	Аналитический метод	0.10	-
1979	467049.07	1282730.33	Аналитический метод	0.10	-
1980	467021.16	1282723.07	Аналитический метод	0.10	-
1981	467006.22	1282719.32	Аналитический метод	0.10	-
1982	466979.93	1282712.72	Аналитический метод	0.10	-
1983	466963.32	1282712.07	Аналитический метод	0.10	-
1984	466933.65	1282711.53	Аналитический метод	0.10	-
1985	466903.40	1282711.15	Аналитический метод	0.10	-
1986	466880.23	1282711.17	Аналитический метод	0.10	-
1987	466860.21	1282710.81	Аналитический метод	0.10	-
1988	466830.47	1282711.12	Аналитический метод	0.10	-
1989	466802.52	1282711.11	Аналитический метод	0.10	-
1990	466776.56	1282711.73	Аналитический метод	0.10	-
1991	466751.80	1282712.14	Аналитический метод	0.10	-
1992	466722.05	1282712.41	Аналитический метод	0.10	-

2. Сведения о характерных точках границ объекта					
Обозначение характерных точек границ	Координаты, м		Метод определения координат характерной точки	Средняя квадратическая погрешность положения характерной точки (Mt), м	Описание обозначения точки на местности (при наличии)
	X	Y			
1	2	3	4	5	6
1993	466703.83	1282712.18	Аналитический метод	0.10	-
1994	466684.12	1282712.43	Аналитический метод	0.10	-
1995	466668.29	1282712.40	Аналитический метод	0.10	-
1996	466647.81	1282712.26	Аналитический метод	0.10	-
1997	466630.83	1282712.22	Аналитический метод	0.10	-
1998	466594.14	1282712.33	Аналитический метод	0.10	-
1999	466573.89	1282712.37	Аналитический метод	0.10	-
2000	466556.04	1282712.58	Аналитический метод	0.10	-
2001	466536.34	1282713.04	Аналитический метод	0.10	-
2002	466516.46	1282713.23	Аналитический метод	0.10	-
2003	466492.88	1282713.75	Аналитический метод	0.10	-
2004	466471.26	1282713.46	Аналитический метод	0.10	-
2005	466452.20	1282713.26	Аналитический метод	0.10	-
2006	466428.87	1282713.19	Аналитический метод	0.10	-
2007	466403.94	1282713.21	Аналитический метод	0.10	-
2008	466384.75	1282713.25	Аналитический метод	0.10	-
2009	466365.23	1282712.83	Аналитический метод	0.10	-
2010	466345.47	1282712.94	Аналитический метод	0.10	-
2011	466323.29	1282713.16	Аналитический метод	0.10	-
2012	466303.04	1282713.55	Аналитический метод	0.10	-
2013	466281.42	1282713.59	Аналитический метод	0.10	-
2014	466259.63	1282713.84	Аналитический метод	0.10	-
2015	466238.62	1282714.20	Аналитический метод	0.10	-
2016	466221.31	1282714.32	Аналитический метод	0.10	-
2017	466199.00	1282714.20	Аналитический метод	0.10	-

2. Сведения о характерных точках границ объекта					
Обозначение характерных точек границ	Координаты, м		Метод определения координат характерной точки	Средняя квадратическая погрешность положения характерной точки (Mt), м	Описание обозначения точки на местности (при наличии)
	X	Y			
1	2	3	4	5	6
2018	466177.54	1282714.27	Аналитический метод	0.10	-
2019	466157.20	1282714.37	Аналитический метод	0.10	-
2020	466138.29	1282714.39	Аналитический метод	0.10	-
2021	466118.06	1282714.34	Аналитический метод	0.10	-
2022	466094.15	1282714.63	Аналитический метод	0.10	-
2023	466066.03	1282714.91	Аналитический метод	0.10	-
2024	466048.61	1282715.02	Аналитический метод	0.10	-
2025	466027.86	1282715.50	Аналитический метод	0.10	-
2026	466005.75	1282715.49	Аналитический метод	0.10	-
2027	465986.76	1282715.43	Аналитический метод	0.10	-
2028	465967.89	1282715.57	Аналитический метод	0.10	-
2029	465947.30	1282715.63	Аналитический метод	0.10	-
2030	465928.93	1282715.86	Аналитический метод	0.10	-
2031	465910.95	1282716.27	Аналитический метод	0.10	-
2032	465893.78	1282715.95	Аналитический метод	0.10	-
2033	465872.02	1282715.62	Аналитический метод	0.10	-
2034	465855.22	1282715.46	Аналитический метод	0.10	-
2035	465836.44	1282715.84	Аналитический метод	0.10	-
2036	465818.72	1282715.65	Аналитический метод	0.10	-
2037	465800.95	1282716.00	Аналитический метод	0.10	-
2038	465781.72	1282715.57	Аналитический метод	0.10	-
2039	465763.86	1282715.44	Аналитический метод	0.10	-
2040	465746.87	1282715.56	Аналитический метод	0.10	-
2041	465731.03	1282715.81	Аналитический метод	0.10	-
2042	465701.45	1282716.15	Аналитический метод	0.10	-

2. Сведения о характерных точках границ объекта					
Обозначение характерных точек границ	Координаты, м		Метод определения координат характерной точки	Средняя квадратическая погрешность положения характерной точки (Mt), м	Описание обозначения точки на местности (при наличии)
	X	Y			
1	2	3	4	5	6
2043	465670.01	1282716.64	Аналитический метод	0.10	-
2044	465640.31	1282716.79	Аналитический метод	0.10	-
2045	465610.55	1282717.16	Аналитический метод	0.10	-
2046	465595.08	1282717.09	Аналитический метод	0.10	-
2047	465580.07	1282717.18	Аналитический метод	0.10	-
2048	465564.68	1282717.15	Аналитический метод	0.10	-
2049	465535.01	1282717.55	Аналитический метод	0.10	-
2050	465509.89	1282717.55	Аналитический метод	0.10	-
2051	465490.71	1282717.49	Аналитический метод	0.10	-
2052	465464.09	1282717.72	Аналитический метод	0.10	-
2053	465447.52	1282717.51	Аналитический метод	0.10	-
2054	465430.98	1282717.69	Аналитический метод	0.10	-
2055	465402.86	1282717.58	Аналитический метод	0.10	-
2056	465374.07	1282717.72	Аналитический метод	0.10	-
2057	465316.14	1282719.06	Аналитический метод	0.10	-
2058	465288.21	1282718.99	Аналитический метод	0.10	-
2059	465260.53	1282719.47	Аналитический метод	0.10	-
2060	465232.86	1282719.14	Аналитический метод	0.10	-
2061	465205.54	1282719.08	Аналитический метод	0.10	-
2062	465178.64	1282718.76	Аналитический метод	0.10	-
2063	465138.66	1282719.24	Аналитический метод	0.10	-
2064	465110.55	1282719.01	Аналитический метод	0.10	-
2065	465095.22	1282719.14	Аналитический метод	0.10	-
2066	465067.49	1282719.01	Аналитический метод	0.10	-
2067	465052.42	1282719.40	Аналитический метод	0.10	-

2. Сведения о характерных точках границ объекта					
Обозначение характерных точек границ	Координаты, м		Метод определения координат характерной точки	Средняя квадратическая погрешность положения характерной точки (Mt), м	Описание обозначения точки на местности (при наличии)
	X	Y			
1	2	3	4	5	6
2068	465024.77	1282719.77	Аналитический метод	0.10	-
2069	464997.42	1282719.60	Аналитический метод	0.10	-
2070	464966.25	1282720.01	Аналитический метод	0.10	-
2071	464937.56	1282720.05	Аналитический метод	0.10	-
2072	464908.41	1282720.35	Аналитический метод	0.10	-
2073	464893.11	1282720.09	Аналитический метод	0.10	-
2074	464850.65	1282720.23	Аналитический метод	0.10	-
2075	464820.27	1282720.60	Аналитический метод	0.10	-
2076	464792.09	1282720.72	Аналитический метод	0.10	-
2077	464764.25	1282720.75	Аналитический метод	0.10	-
2078	464735.40	1282720.32	Аналитический метод	0.10	-
2079	464695.10	1282719.74	Аналитический метод	0.10	-
2080	464670.74	1282719.74	Аналитический метод	0.10	-
2081	464640.70	1282720.34	Аналитический метод	0.10	-
2082	464620.17	1282721.06	Аналитический метод	0.10	-
2083	464599.67	1282721.67	Аналитический метод	0.10	-
2084	464579.80	1282721.59	Аналитический метод	0.10	-
2085	464558.29	1282721.63	Аналитический метод	0.10	-
2086	464541.62	1282721.55	Аналитический метод	0.10	-
2087	464520.72	1282722.42	Аналитический метод	0.10	-
2088	464503.80	1282723.07	Аналитический метод	0.10	-
2089	464482.28	1282723.70	Аналитический метод	0.10	-
2090	464463.67	1282724.02	Аналитический метод	0.10	-
2091	464444.47	1282725.00	Аналитический метод	0.10	-
2092	464427.19	1282726.42	Аналитический метод	0.10	-

2. Сведения о характерных точках границ объекта					
Обозначение характерных точек границ	Координаты, м		Метод определения координат характерной точки	Средняя квадратическая погрешность положения характерной точки (Mt), м	Описание обозначения точки на местности (при наличии)
	X	Y			
1	2	3	4	5	6
2093	464405.96	1282727.96	Аналитический метод	0.10	-
2094	464388.10	1282728.80	Аналитический метод	0.10	-
2095	464368.09	1282730.12	Аналитический метод	0.10	-
2096	464350.52	1282731.53	Аналитический метод	0.10	-
2097	464329.51	1282733.44	Аналитический метод	0.10	-
2098	464310.68	1282734.40	Аналитический метод	0.10	-
2099	464290.92	1282735.47	Аналитический метод	0.10	-
2100	464273.63	1282736.23	Аналитический метод	0.10	-
2101	464252.88	1282738.11	Аналитический метод	0.10	-
2102	464235.44	1282739.66	Аналитический метод	0.10	-
2103	464214.71	1282741.72	Аналитический метод	0.10	-
2104	464197.66	1282742.65	Аналитический метод	0.10	-
2105	464177.78	1282744.09	Аналитический метод	0.10	-
2106	464160.53	1282744.93	Аналитический метод	0.10	-
2107	464141.40	1282746.50	Аналитический метод	0.10	-
2108	464123.87	1282748.08	Аналитический метод	0.10	-
2109	464103.83	1282750.06	Аналитический метод	0.10	-
2110	464087.19	1282751.67	Аналитический метод	0.10	-
2111	464055.17	1282755.52	Аналитический метод	0.10	-
2112	464036.78	1282757.62	Аналитический метод	0.10	-
2113	464018.31	1282759.30	Аналитический метод	0.10	-
2114	463989.40	1282763.23	Аналитический метод	0.10	-
2115	463975.81	1282779.28	Аналитический метод	0.10	-
2116	463965.12	1282791.00	Аналитический метод	0.10	-
2117	463944.85	1282814.38	Аналитический метод	0.10	-

2. Сведения о характерных точках границ объекта					
Обозначение характерных точек границ	Координаты, м		Метод определения координат характерной точки	Средняя квадратическая погрешность положения характерной точки (Mt), м	Описание обозначения точки на местности (при наличии)
	X	Y			
1	2	3	4	5	6
2118	463934.10	1282825.99	Аналитический метод	0.10	-
2119	463923.32	1282837.98	Аналитический метод	0.10	-
2120	463912.86	1282849.34	Аналитический метод	0.10	-
2121	463892.63	1282872.09	Аналитический метод	0.10	-
2122	463882.33	1282883.78	Аналитический метод	0.10	-
2123	463871.76	1282895.56	Аналитический метод	0.10	-
2124	463861.68	1282906.95	Аналитический метод	0.10	-
2125	463851.74	1282918.36	Аналитический метод	0.10	-
2126	463838.53	1282933.74	Аналитический метод	0.10	-
2127	463824.73	1282948.85	Аналитический метод	0.10	-
2128	463806.03	1282970.60	Аналитический метод	0.10	-
2129	463794.81	1282982.85	Аналитический метод	0.10	-
2130	463781.59	1282997.49	Аналитический метод	0.10	-
2131	463768.57	1283012.88	Аналитический метод	0.10	-
2132	463758.42	1283024.57	Аналитический метод	0.10	-
2133	463746.25	1283038.10	Аналитический метод	0.10	-
2134	463731.53	1283054.24	Аналитический метод	0.10	-
2135	463720.60	1283066.74	Аналитический метод	0.10	-
2136	463709.32	1283079.40	Аналитический метод	0.10	-
2137	463697.20	1283092.91	Аналитический метод	0.10	-
2138	463686.07	1283105.81	Аналитический метод	0.10	-
2139	463674.87	1283118.09	Аналитический метод	0.10	-
2140	463654.37	1283142.24	Аналитический метод	0.10	-
2141	463639.64	1283158.22	Аналитический метод	0.10	-
2142	463628.27	1283170.41	Аналитический метод	0.10	-

2. Сведения о характерных точках границ объекта					
Обозначение характерных точек границ	Координаты, м		Метод определения координат характерной точки	Средняя квадратическая погрешность положения характерной точки (Mt), м	Описание обозначения точки на местности (при наличии)
	X	Y			
1	2	3	4	5	6
2143	463614.18	1283186.19	Аналитический метод	0.10	-
2144	463594.04	1283208.89	Аналитический метод	0.10	-
2145	463577.73	1283227.50	Аналитический метод	0.10	-
2146	463565.25	1283241.19	Аналитический метод	0.10	-
2147	463546.19	1283263.15	Аналитический метод	0.10	-
2148	463533.10	1283277.63	Аналитический метод	0.10	-
2149	463512.59	1283300.73	Аналитический метод	0.10	-
2150	463497.87	1283316.81	Аналитический метод	0.10	-
2151	463483.19	1283327.28	Аналитический метод	0.10	-
2152	463455.85	1283336.44	Аналитический метод	0.10	-
2153	463437.06	1283342.78	Аналитический метод	0.10	-
2154	463419.01	1283348.83	Аналитический метод	0.10	-
2155	463392.06	1283358.26	Аналитический метод	0.10	-
2156	463372.50	1283364.72	Аналитический метод	0.10	-
2157	463352.51	1283371.54	Аналитический метод	0.10	-
2158	463333.22	1283377.60	Аналитический метод	0.10	-
2159	463311.98	1283384.89	Аналитический метод	0.10	-
2160	463295.52	1283389.50	Аналитический метод	0.10	-
2161	463269.42	1283398.63	Аналитический метод	0.10	-
2162	463252.50	1283404.39	Аналитический метод	0.10	-
2163	463227.27	1283413.72	Аналитический метод	0.10	-
2164	463211.07	1283419.03	Аналитический метод	0.10	-
2165	463181.63	1283428.18	Аналитический метод	0.10	-
2166	463150.69	1283432.51	Аналитический метод	0.10	-
2167	463114.48	1283421.60	Аналитический метод	0.10	-

2. Сведения о характерных точках границ объекта					
Обозначение характерных точек границ	Координаты, м		Метод определения координат характерной точки	Средняя квадратическая погрешность положения характерной точки (Mt), м	Описание обозначения точки на местности (при наличии)
	X	Y			
1	2	3	4	5	6
2168	463085.47	1283414.10	Аналитический метод	0.10	-
2169	463054.34	1283405.32	Аналитический метод	0.10	-
2170	463018.66	1283396.43	Аналитический метод	0.10	-
2171	462987.92	1283389.40	Аналитический метод	0.10	-
2172	462957.32	1283381.25	Аналитический метод	0.10	-
2173	462942.82	1283377.28	Аналитический метод	0.10	-
2174	462925.53	1283372.78	Аналитический метод	0.10	-
2175	462910.75	1283369.18	Аналитический метод	0.10	-
2176	462887.49	1283362.86	Аналитический метод	0.10	-
2177	462870.48	1283358.71	Аналитический метод	0.10	-
2178	462828.24	1283348.21	Аналитический метод	0.10	-
2179	462811.93	1283343.15	Аналитический метод	0.10	-
2180	462784.45	1283336.50	Аналитический метод	0.10	-
2181	462765.86	1283331.39	Аналитический метод	0.10	-
2182	462740.25	1283325.28	Аналитический метод	0.10	-
2183	462723.64	1283321.18	Аналитический метод	0.10	-
2184	462701.88	1283315.81	Аналитический метод	0.10	-
2185	462681.37	1283309.64	Аналитический метод	0.10	-
2186	462639.35	1283296.89	Аналитический метод	0.10	-
2187	462611.34	1283301.85	Аналитический метод	0.10	-
2188	462591.15	1283305.08	Аналитический метод	0.10	-
2189	462566.98	1283308.02	Аналитический метод	0.10	-
2190	462548.38	1283310.05	Аналитический метод	0.10	-
2191	462529.61	1283312.31	Аналитический метод	0.10	-
2192	462509.98	1283314.25	Аналитический метод	0.10	-

2. Сведения о характерных точках границ объекта					
Обозначение характерных точек границ	Координаты, м		Метод определения координат характерной точки	Средняя квадратическая погрешность положения характерной точки (Mt), м	Описание обозначения точки на местности (при наличии)
	X	Y			
1	2	3	4	5	6
2193	462491.56	1283316.40	Аналитический метод	0.10	-
2194	462474.38	1283318.18	Аналитический метод	0.10	-
2195	462454.67	1283320.09	Аналитический метод	0.10	-
2196	462435.89	1283322.00	Аналитический метод	0.10	-
2197	462414.90	1283324.64	Аналитический метод	0.10	-
2198	462396.06	1283326.64	Аналитический метод	0.10	-
2199	462377.64	1283329.25	Аналитический метод	0.10	-
2200	462359.01	1283331.35	Аналитический метод	0.10	-
2201	462336.38	1283333.84	Аналитический метод	0.10	-
2202	462317.17	1283335.50	Аналитический метод	0.10	-
2203	462299.23	1283337.65	Аналитический метод	0.10	-
2204	462280.43	1283339.79	Аналитический метод	0.10	-
2205	462264.88	1283341.80	Аналитический метод	0.10	-
2206	462232.30	1283345.65	Аналитический метод	0.10	-
2207	462211.55	1283347.59	Аналитический метод	0.10	-
2208	462183.68	1283351.06	Аналитический метод	0.10	-
2209	462164.69	1283353.14	Аналитический метод	0.10	-
2210	462124.96	1283358.14	Аналитический метод	0.10	-
2211	462106.14	1283360.18	Аналитический метод	0.10	-
2212	462081.66	1283362.22	Аналитический метод	0.10	-
2213	462064.12	1283364.47	Аналитический метод	0.10	-
2214	462042.27	1283365.61	Аналитический метод	0.10	-
2215	462026.39	1283367.35	Аналитический метод	0.10	-
2216	462008.50	1283368.82	Аналитический метод	0.10	-
2217	461988.56	1283370.27	Аналитический метод	0.10	-

2. Сведения о характерных точках границ объекта					
Обозначение характерных точек границ	Координаты, м		Метод определения координат характерной точки	Средняя квадратическая погрешность положения характерной точки (Mt), м	Описание обозначения точки на местности (при наличии)
	X	Y			
1	2	3	4	5	6
2218	461968.94	1283371.19	Аналитический метод	0.10	-
2219	461951.21	1283372.71	Аналитический метод	0.10	-
2220	461933.20	1283373.47	Аналитический метод	0.10	-
2221	461915.64	1283374.84	Аналитический метод	0.10	-
2222	461900.25	1283375.35	Аналитический метод	0.10	-
2223	461881.67	1283377.96	Аналитический метод	0.10	-
2224	461859.17	1283398.39	Аналитический метод	0.10	-
2225	461840.10	1283417.32	Аналитический метод	0.10	-
2226	461812.95	1283434.51	Аналитический метод	0.10	-
2227	461793.86	1283435.46	Аналитический метод	0.10	-
2228	461773.79	1283432.33	Аналитический метод	0.10	-
2229	461742.87	1283426.02	Аналитический метод	0.10	-
2230	461721.36	1283422.05	Аналитический метод	0.10	-
2231	461686.40	1283414.95	Аналитический метод	0.10	-
2232	461667.10	1283411.07	Аналитический метод	0.10	-
2233	461635.74	1283405.94	Аналитический метод	0.10	-
2234	461615.82	1283399.81	Аналитический метод	0.10	-
2235	461590.81	1283377.74	Аналитический метод	0.10	-
2236	461569.29	1283354.79	Аналитический метод	0.10	-
2237	461556.91	1283341.51	Аналитический метод	0.10	-
2238	461545.82	1283329.40	Аналитический метод	0.10	-
2239	461532.78	1283314.92	Аналитический метод	0.10	-
2240	461520.67	1283300.36	Аналитический метод	0.10	-
2241	461502.27	1283277.29	Аналитический метод	0.10	-
2242	461480.88	1283247.48	Аналитический метод	0.10	-

2. Сведения о характерных точках границ объекта					
Обозначение характерных точек границ	Координаты, м		Метод определения координат характерной точки	Средняя квадратическая погрешность положения характерной точки (Mt), м	Описание обозначения точки на местности (при наличии)
	X	Y			
1	2	3	4	5	6
2243	461473.36	1283222.19	Аналитический метод	0.10	-
2244	461474.99	1283205.32	Аналитический метод	0.10	-
2245	461478.96	1283179.61	Аналитический метод	0.10	-
2246	461482.08	1283163.41	Аналитический метод	0.10	-
2247	461486.48	1283139.40	Аналитический метод	0.10	-
2248	461473.41	1283099.38	Аналитический метод	0.10	-
2249	461467.38	1283082.17	Аналитический метод	0.10	-
2250	461461.49	1283064.35	Аналитический метод	0.10	-
2251	461454.86	1283045.58	Аналитический метод	0.10	-
2252	461448.74	1283028.20	Аналитический метод	0.10	-
2253	461441.42	1283008.21	Аналитический метод	0.10	-
2254	461435.93	1282991.58	Аналитический метод	0.10	-
2255	461429.68	1282972.90	Аналитический метод	0.10	-
2256	461424.58	1282957.29	Аналитический метод	0.10	-
2257	461415.15	1282930.23	Аналитический метод	0.10	-
2258	461402.64	1282894.57	Аналитический метод	0.10	-
2259	461389.55	1282855.86	Аналитический метод	0.10	-
2260	461384.27	1282841.70	Аналитический метод	0.10	-
2261	461377.09	1282821.39	Аналитический метод	0.10	-
2262	461368.99	1282797.96	Аналитический метод	0.10	-
2263	461364.15	1282782.88	Аналитический метод	0.10	-
2264	461352.60	1282751.40	Аналитический метод	0.10	-
2265	461346.75	1282734.98	Аналитический метод	0.10	-
2266	461340.19	1282716.79	Аналитический метод	0.10	-
2267	461333.58	1282698.65	Аналитический метод	0.10	-

2. Сведения о характерных точках границ объекта					
Обозначение характерных точек границ	Координаты, м		Метод определения координат характерной точки	Средняя квадратическая погрешность положения характерной точки (Mt), м	Описание обозначения точки на местности (при наличии)
	X	Y			
1	2	3	4	5	6
2268	461328.11	1282682.10	Аналитический метод	0.10	-
2269	461321.30	1282663.98	Аналитический метод	0.10	-
2270	461314.39	1282644.17	Аналитический метод	0.10	-
2271	461307.67	1282626.31	Аналитический метод	0.10	-
2272	461297.55	1282598.30	Аналитический метод	0.10	-
2273	461283.40	1282556.46	Аналитический метод	0.10	-
2274	461273.92	1282528.90	Аналитический метод	0.10	-
2275	461264.27	1282502.93	Аналитический метод	0.10	-
2276	461255.42	1282478.15	Аналитический метод	0.10	-
2277	461250.68	1282457.64	Аналитический метод	0.10	-
2278	461248.29	1282439.71	Аналитический метод	0.10	-
2279	461245.94	1282421.42	Аналитический метод	0.10	-
2280	461243.54	1282399.93	Аналитический метод	0.10	-
2281	461240.19	1282373.76	Аналитический метод	0.10	-
2282	461236.53	1282350.10	Аналитический метод	0.10	-
2283	461233.82	1282331.44	Аналитический метод	0.10	-
2284	461230.16	1282294.66	Аналитический метод	0.10	-
2285	461227.25	1282272.81	Аналитический метод	0.10	-
2286	461223.12	1282253.08	Аналитический метод	0.10	-
2287	461217.53	1282248.81	Аналитический метод	0.10	-
2288	461215.19	1282248.22	Аналитический метод	0.10	-
2289	461201.43	1282245.27	Аналитический метод	0.10	-
2290	461183.39	1282241.09	Аналитический метод	0.10	-
2291	461165.64	1282237.10	Аналитический метод	0.10	-
2292	461151.56	1282233.60	Аналитический метод	0.10	-

2. Сведения о характерных точках границ объекта					
Обозначение характерных точек границ	Координаты, м		Метод определения координат характерной точки	Средняя квадратическая погрешность положения характерной точки (Mt), м	Описание обозначения точки на местности (при наличии)
	X	Y			
1	2	3	4	5	6
2293	461139.82	1282230.81	Аналитический метод	0.10	-
2294	461135.86	1282229.45	Аналитический метод	0.10	-
2295	461112.70	1282222.22	Аналитический метод	0.10	-
2296	461091.78	1282221.87	Аналитический метод	0.10	-
2297	461067.14	1282225.65	Аналитический метод	0.10	-
2298	461034.16	1282215.22	Аналитический метод	0.10	-
2299	461021.13	1282212.11	Аналитический метод	0.10	-
2300	461008.21	1282209.77	Аналитический метод	0.10	-
2301	460985.99	1282204.85	Аналитический метод	0.10	-
2302	460970.66	1282202.08	Аналитический метод	0.10	-
2303	460954.91	1282199.67	Аналитический метод	0.10	-
2304	460937.88	1282196.56	Аналитический метод	0.10	-
2305	460917.93	1282192.60	Аналитический метод	0.10	-
2306	460907.87	1282190.65	Аналитический метод	0.10	-
2307	460903.76	1282207.74	Аналитический метод	0.10	-
2308	460870.43	1282201.16	Аналитический метод	0.10	-
2309	460862.69	1282211.27	Аналитический метод	0.10	-
2310	460852.37	1282221.04	Аналитический метод	0.10	-
2311	460838.18	1282232.33	Аналитический метод	0.10	-
2312	460825.83	1282240.80	Аналитический метод	0.10	-
2313	460825.52	1282240.95	Аналитический метод	0.10	-
2314	460825.00	1282240.95	Аналитический метод	0.10	-
2315	460824.45	1282240.57	Аналитический метод	0.10	-
2316	460824.26	1282239.98	Аналитический метод	0.10	-
2317	460824.39	1282239.48	Аналитический метод	0.10	-

2. Сведения о характерных точках границ объекта					
Обозначение характерных точек границ	Координаты, м		Метод определения координат характерной точки	Средняя квадратическая погрешность положения характерной точки (Mt), м	Описание обозначения точки на местности (при наличии)
	X	Y			
1	2	3	4	5	6
2318	460824.69	1282239.16	Аналитический метод	0.10	-
2319	460837.00	1282230.73	Аналитический метод	0.10	-
2320	460851.05	1282219.52	Аналитический метод	0.10	-
2321	460858.21	1282212.75	Аналитический метод	0.10	-
2322	460857.13	1282212.20	Аналитический метод	0.10	-
2323	460856.54	1282213.34	Аналитический метод	0.10	-
2324	460853.88	1282215.57	Аналитический метод	0.10	-
2325	460850.62	1282216.76	Аналитический метод	0.10	-
2326	460846.51	1282216.63	Аналитический метод	0.10	-
2327	460841.62	1282215.43	Аналитический метод	0.10	-
2328	460797.84	1282206.59	Аналитический метод	0.10	-
2329	460794.69	1282205.12	Аналитический метод	0.10	-
2330	460792.24	1282202.67	Аналитический метод	0.10	-
2331	460790.77	1282199.52	Аналитический метод	0.10	-
2332	460790.47	1282195.98	Аналитический метод	0.10	-
2333	460794.41	1282154.60	Аналитический метод	0.10	-
2334	460799.60	1282104.81	Аналитический метод	0.10	-
2335	460804.52	1282055.35	Аналитический метод	0.10	-
2336	460807.97	1282017.93	Аналитический метод	0.10	-
2337	460837.17	1281972.67	Аналитический метод	0.10	-
2338	460864.08	1281930.56	Аналитический метод	0.10	-
2339	460889.47	1281890.49	Аналитический метод	0.10	-
2340	460895.08	1281855.79	Аналитический метод	0.10	-
2341	460899.13	1281828.38	Аналитический метод	0.10	-
2342	460883.83	1281825.38	Аналитический метод	0.10	-

2. Сведения о характерных точках границ объекта					
Обозначение характерных точек границ	Координаты, м		Метод определения координат характерной точки	Средняя квадратическая погрешность положения характерной точки (Mt), м	Описание обозначения точки на местности (при наличии)
	X	Y			
1	2	3	4	5	6
2343	460866.13	1281822.19	Аналитический метод	0.10	-
2344	460848.92	1281819.31	Аналитический метод	0.10	-
2345	460830.63	1281816.07	Аналитический метод	0.10	-
2346	460810.77	1281812.58	Аналитический метод	0.10	-
2347	460790.70	1281808.67	Аналитический метод	0.10	-
2348	460765.87	1281804.03	Аналитический метод	0.10	-
2349	460740.78	1281800.28	Аналитический метод	0.10	-
2350	460728.37	1281799.50	Аналитический метод	0.10	-
2351	460715.42	1281795.38	Аналитический метод	0.10	-
2352	460698.20	1281790.36	Аналитический метод	0.10	-
2353	460692.96	1281789.01	Аналитический метод	0.10	-
2354	460688.63	1281785.89	Аналитический метод	0.10	-
2355	460688.08	1281784.75	Аналитический метод	0.10	-
2356	460687.89	1281784.07	Аналитический метод	0.10	-
2357	460687.96	1281783.32	Аналитический метод	0.10	-
2358	460688.31	1281782.64	Аналитический метод	0.10	-
2359	460688.88	1281782.15	Аналитический метод	0.10	-
2360	460689.23	1281781.99	Аналитический метод	0.10	-
2361	460689.98	1281781.88	Аналитический метод	0.10	-
2362	460690.71	1281782.06	Аналитический метод	0.10	-
2363	460691.33	1281782.50	Аналитический метод	0.10	-
2364	460691.79	1281783.23	Аналитический метод	0.10	-
2365	460694.68	1281785.33	Аналитический метод	0.10	-
2366	460699.26	1281786.50	Аналитический метод	0.10	-
2367	460716.58	1281791.56	Аналитический метод	0.10	-

2. Сведения о характерных точках границ объекта					
Обозначение характерных точек границ	Координаты, м		Метод определения координат характерной точки	Средняя квадратическая погрешность положения характерной точки (Mt), м	Описание обозначения точки на местности (при наличии)
	X	Y			
1	2	3	4	5	6
2368	460729.11	1281795.54	Аналитический метод	0.10	-
2369	460741.20	1281796.30	Аналитический метод	0.10	-
2370	460766.53	1281800.09	Аналитический метод	0.10	-
2371	460791.44	1281804.75	Аналитический метод	0.10	-
2372	460811.49	1281808.64	Аналитический метод	0.10	-
2373	460831.33	1281812.13	Аналитический метод	0.10	-
2374	460849.60	1281815.37	Аналитический метод	0.10	-
2375	460866.81	1281818.25	Аналитический метод	0.10	-
2376	460884.57	1281821.44	Аналитический метод	0.10	-
2377	460899.72	1281824.41	Аналитический метод	0.10	-
2378	460902.49	1281805.67	Аналитический метод	0.10	-
2379	460908.51	1281767.18	Аналитический метод	0.10	-
2380	460915.99	1281717.42	Аналитический метод	0.10	-
2381	460928.35	1281635.55	Аналитический метод	0.10	-
2382	460935.84	1281587.42	Аналитический метод	0.10	-
2383	460931.36	1281545.95	Аналитический метод	0.10	-
2384	460925.87	1281495.49	Аналитический метод	0.10	-
2385	460920.33	1281445.79	Аналитический метод	0.10	-
2386	460915.97	1281406.04	Аналитический метод	0.10	-
2387	460915.95	1281404.08	Аналитический метод	0.10	-
2388	460916.51	1281401.53	Аналитический метод	0.10	-
2389	460917.22	1281400.01	Аналитический метод	0.10	-
2390	460936.96	1281365.27	Аналитический метод	0.10	-
2391	460954.35	1281334.62	Аналитический метод	0.10	-
2392	461060.04	1281149.02	Аналитический метод	0.10	-

2. Сведения о характерных точках границ объекта					
Обозначение характерных точек границ	Координаты, м		Метод определения координат характерной точки	Средняя квадратическая погрешность положения характерной точки (Mt), м	Описание обозначения точки на местности (при наличии)
	X	Y			
1	2	3	4	5	6
2393	461074.34	1281123.24	Аналитический метод	0.10	-
2394	461081.30	1281089.13	Аналитический метод	0.10	-
2395	461090.90	1281045.04	Аналитический метод	0.10	-
2396	461098.58	1281010.54	Аналитический метод	0.10	-
2397	461108.88	1280962.14	Аналитический метод	0.10	-
2398	461119.60	1280912.83	Аналитический метод	0.10	-
2399	461128.98	1280880.76	Аналитический метод	0.10	-
2400	461141.90	1280840.49	Аналитический метод	0.10	-
2401	461172.39	1280799.79	Аналитический метод	0.10	-
2402	461202.70	1280760.00	Аналитический метод	0.10	-
2403	461227.14	1280726.90	Аналитический метод	0.10	-
2404	461222.10	1280678.67	Аналитический метод	0.10	-
2405	461200.62	1280570.32	Аналитический метод	0.10	-
2406	461200.77	1280565.79	Аналитический метод	0.10	-
2407	461202.24	1280562.64	Аналитический метод	0.10	-
2408	461204.69	1280560.19	Аналитический метод	0.10	-
2409	461208.51	1280558.45	Аналитический метод	0.10	-
2410	461213.02	1280558.72	Аналитический метод	0.10	-
2411	461216.17	1280560.19	Аналитический метод	0.10	-
2412	461218.62	1280562.64	Аналитический метод	0.10	-
913	461220.24	1280566.44	Аналитический метод	0.10	-
2413	460918.82	1281831.99	Аналитический метод	0.10	-
2414	460914.84	1281858.85	Аналитический метод	0.10	-
2415	460908.55	1281897.73	Аналитический метод	0.10	-
2416	460880.96	1281941.30	Аналитический метод	0.10	-

2. Сведения о характерных точках границ объекта					
Обозначение характерных точек границ	Координаты, м		Метод определения координат характерной точки	Средняя квадратическая погрешность положения характерной точки (Mt), м	Описание обозначения точки на местности (при наличии)
	X	Y			
1	2	3	4	5	6
2417	460853.99	1281983.47	Аналитический метод	0.10	-
2418	460827.43	1282024.65	Аналитический метод	0.10	-
2419	460824.42	1282057.25	Аналитический метод	0.10	-
2420	460819.50	1282106.83	Аналитический метод	0.10	-
2421	460814.31	1282156.58	Аналитический метод	0.10	-
2422	460811.24	1282188.91	Аналитический метод	0.10	-
2423	460822.17	1282191.09	Аналитический метод	0.10	-
2424	460823.32	1282185.10	Аналитический метод	0.10	-
2425	460831.42	1282186.56	Аналитический метод	0.10	-
2426	460858.81	1282191.57	Аналитический метод	0.10	-
2427	460859.42	1282191.17	Аналитический метод	0.10	-
2428	460863.52	1282173.53	Аналитический метод	0.10	-
2429	460861.17	1282172.89	Аналитический метод	0.10	-
2430	460853.25	1282168.78	Аналитический метод	0.10	-
2431	460852.84	1282168.39	Аналитический метод	0.10	-
2432	460852.71	1282167.89	Аналитический метод	0.10	-
2433	460852.84	1282167.39	Аналитический метод	0.10	-
2434	460853.21	1282167.02	Аналитический метод	0.10	-
2435	460853.71	1282166.89	Аналитический метод	0.10	-
2436	460854.17	1282167.00	Аналитический метод	0.10	-
2437	460861.89	1282171.01	Аналитический метод	0.10	-
2438	460878.73	1282175.27	Аналитический метод	0.10	-
2439	460882.89	1282176.76	Аналитический метод	0.10	-
2440	460882.64	1282181.66	Аналитический метод	0.10	-
2441	460882.80	1282181.71	Аналитический метод	0.10	-

2. Сведения о характерных точках границ объекта					
Обозначение характерных точек границ	Координаты, м		Метод определения координат характерной точки	Средняя квадратическая погрешность положения характерной точки (Mt), м	Описание обозначения точки на местности (при наличии)
	X	Y			
1	2	3	4	5	6
2442	460891.24	1282183.34	Аналитический метод	0.10	-
2443	460893.45	1282175.08	Аналитический метод	0.10	-
2444	460896.62	1282162.00	Аналитический метод	0.10	-
2445	460901.44	1282141.80	Аналитический метод	0.10	-
2446	460903.99	1282130.95	Аналитический метод	0.10	-
2447	460907.53	1282116.47	Аналитический метод	0.10	-
2448	460910.93	1282102.26	Аналитический метод	0.10	-
2449	460914.27	1282085.20	Аналитический метод	0.10	-
2450	460915.15	1282079.23	Аналитический метод	0.10	-
2451	460915.16	1282077.26	Аналитический метод	0.10	-
2452	460915.00	1282074.41	Аналитический метод	0.10	-
2453	460912.56	1282060.16	Аналитический метод	0.10	-
2454	460903.94	1282034.35	Аналитический метод	0.10	-
2455	460899.31	1282018.15	Аналитический метод	0.10	-
2456	460901.63	1281993.13	Аналитический метод	0.10	-
2457	460906.19	1281969.06	Аналитический метод	0.10	-
2458	460910.15	1281953.03	Аналитический метод	0.10	-
2459	460914.71	1281932.89	Аналитический метод	0.10	-
2460	460917.84	1281914.78	Аналитический метод	0.10	-
2461	460920.61	1281894.72	Аналитический метод	0.10	-
2462	460922.60	1281876.47	Аналитический метод	0.10	-
2463	460925.44	1281858.54	Аналитический метод	0.10	-
2464	460929.02	1281842.53	Аналитический метод	0.10	-
2465	460929.61	1281839.39	Аналитический метод	0.10	-
2466	460930.47	1281834.77	Аналитический метод	0.10	-

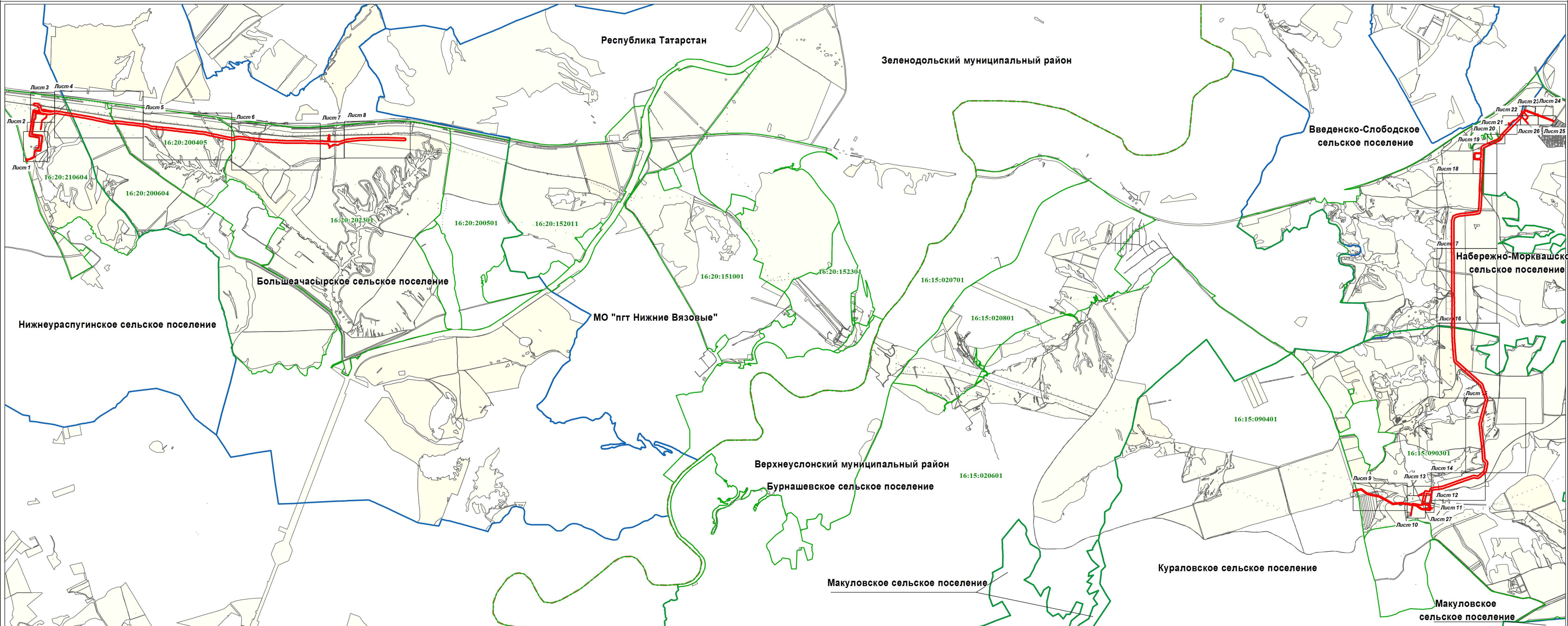
2. Сведения о характерных точках границ объекта					
Обозначение характерных точек границ	Координаты, м		Метод определения координат характерной точки	Средняя квадратическая погрешность положения характерной точки (Mt), м	Описание обозначения точки на местности (при наличии)
	X	Y			
1	2	3	4	5	6
2467	460928.21	1281833.69	Аналитический метод	0.10	-
2468	460921.89	1281832.55	Аналитический метод	0.10	-
2413	460918.82	1281831.99	Аналитический метод	0.10	-
2469	460900.15	1282188.93	Аналитический метод	0.10	-
2470	460891.60	1282187.49	Аналитический метод	0.10	-
2471	460881.91	1282185.61	Аналитический метод	0.10	-
2472	460881.85	1282185.76	Аналитический метод	0.10	-
2473	460879.69	1282185.94	Аналитический метод	0.10	-
2474	460879.21	1282188.31	Аналитический метод	0.10	-
2475	460878.27	1282188.16	Аналитический метод	0.10	-
2476	460876.80	1282194.25	Аналитический метод	0.10	-
2477	460889.57	1282196.48	Аналитический метод	0.10	-
2478	460894.04	1282195.32	Аналитический метод	0.10	-
2479	460896.75	1282193.86	Аналитический метод	0.10	-
2480	460898.91	1282191.44	Аналитический метод	0.10	-
2469	460900.15	1282188.93	Аналитический метод	0.10	-
2481	460858.06	1282210.42	Аналитический метод	0.10	-
2482	460859.76	1282211.28	Аналитический метод	0.10	-
2483	460861.19	1282209.93	Аналитический метод	0.10	-
2484	460868.24	1282200.73	Аналитический метод	0.10	-
2485	460852.55	1282197.61	Аналитический метод	0.10	-
2486	460851.25	1282197.19	Аналитический метод	0.10	-
2487	460854.62	1282198.72	Аналитический метод	0.10	-
2488	460857.07	1282201.17	Аналитический метод	0.10	-
2489	460858.54	1282204.32	Аналитический метод	0.10	-

2. Сведения о характерных точках границ объекта					
Обозначение характерных точек границ	Координаты, м		Метод определения координат характерной точки	Средняя квадратическая погрешность положения характерной точки (Mt), м	Описание обозначения точки на местности (при наличии)
	X	Y			
1	2	3	4	5	6
2490	460858.54	1282209.50	Аналитический метод	0.10	-
2481	460858.06	1282210.42	Аналитический метод	0.10	-
2491	461139.87	1282224.00	Аналитический метод	0.10	-
2492	461139.25	1282223.16	Аналитический метод	0.10	-
2493	461125.14	1282221.91	Аналитический метод	0.10	-
2494	461137.10	1282225.65	Аналитический метод	0.10	-
2495	461140.94	1282226.97	Аналитический метод	0.10	-
2496	461143.59	1282227.60	Аналитический метод	0.10	-
2497	461141.76	1282226.03	Аналитический метод	0.10	-
2491	461139.87	1282224.00	Аналитический метод	0.10	-
2498	468308.68	1283251.82	Аналитический метод	0.10	-
2499	468307.51	1283263.37	Аналитический метод	0.10	-
2500	468323.05	1283265.26	Аналитический метод	0.10	-
2501	468334.37	1283275.77	Аналитический метод	0.10	-
2502	468337.29	1283290.69	Аналитический метод	0.10	-
2503	468368.66	1283293.31	Аналитический метод	0.10	-
2504	468399.54	1283294.91	Аналитический метод	0.10	-
2505	468417.93	1283295.27	Аналитический метод	0.10	-
2506	468420.23	1283212.04	Аналитический метод	0.10	-
2507	468421.26	1283180.12	Аналитический метод	0.10	-
2508	468420.31	1283169.67	Аналитический метод	0.10	-
2509	468417.09	1283164.91	Аналитический метод	0.10	-
2510	468410.41	1283161.31	Аналитический метод	0.10	-
2511	468356.92	1283158.73	Аналитический метод	0.10	-
2512	468355.44	1283161.53	Аналитический метод	0.10	-

2. Сведения о характерных точках границ объекта					
Обозначение характерных точек границ	Координаты, м		Метод определения координат характерной точки	Средняя квадратическая погрешность положения характерной точки (Mt), м	Описание обозначения точки на местности (при наличии)
	X	Y			
1	2	3	4	5	6
2513	468352.86	1283162.17	Аналитический метод	0.10	-
2514	468332.73	1283162.87	Аналитический метод	0.10	-
2515	468321.48	1283163.00	Аналитический метод	0.10	-
2516	468316.67	1283164.74	Аналитический метод	0.10	-
2517	468314.20	1283167.39	Аналитический метод	0.10	-
2518	468313.13	1283181.09	Аналитический метод	0.10	-
2519	468312.49	1283194.74	Аналитический метод	0.10	-
2520	468311.62	1283209.08	Аналитический метод	0.10	-
2521	468310.53	1283223.33	Аналитический метод	0.10	-
2522	468309.76	1283237.58	Аналитический метод	0.10	-
2498	468308.68	1283251.82	Аналитический метод	0.10	-
3. Сведения о характерных точках части (частей) границы объекта					
Обозначение характерных точек части границы	Координаты, м		Метод определения координат характерной точки	Средняя квадратическая погрешность положения характерной точки (Mt), м	Описание обозначения точки на местности (при наличии)
	X	Y			
1	2	3	4	5	6
-	-	-	-	-	-

Раздел 3							
Сведения о местоположении измененных (уточненных) границ объекта							
1. Система координат -							
2. Сведения о характерных точках границ объекта							
Обозначение характерных точек границ	Существующие координаты, м		Измененные (уточненные) координаты, м		Метод определения координат характерной точки	Средняя квадратическая погрешность положения характерной точки (Mt), м	Описание обозначения точки на местности (при наличии)
	X	Y	X	Y			
1	2	3	4	5	6	7	8
-	-	-	-	-	-	-	
3. Сведения о характерных точках части (частей) границы объекта							
Обозначение характерных точек части границы	Существующие координаты, м		Измененные (уточненные) координаты, м		Метод определения координат характерной точки	Средняя квадратическая погрешность положения характерной точки (Mt), м	Описание обозначения точки на местности (при наличии)
	X	Y	X	Y			
1	2	3	4	5	6	7	8
-	-	-	-	-	-	-	

Обзорная схема расположения



Масштаб 1 : 59700

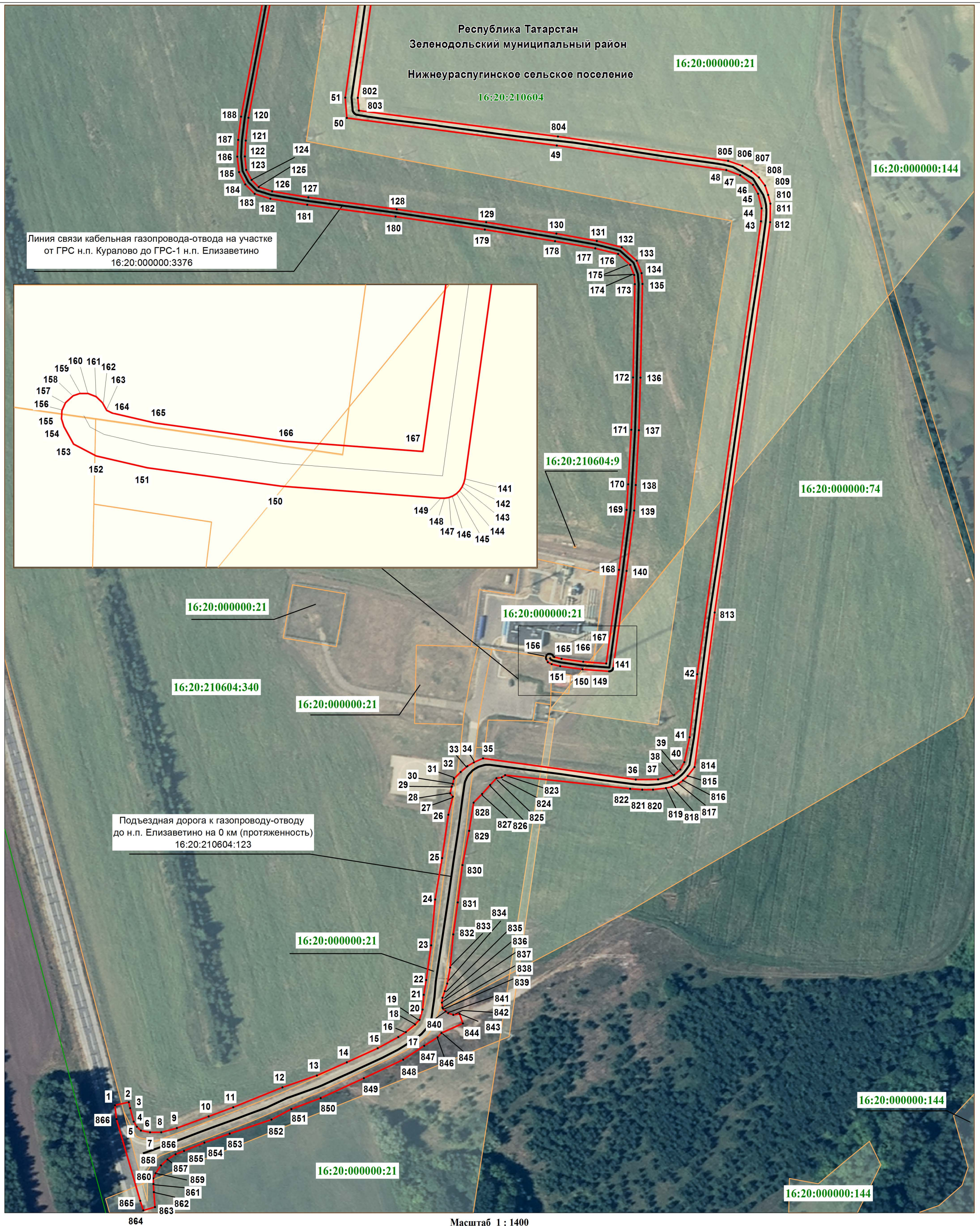
Используемые условные знаки и обозначения:

- планируемая граница публичного сервитута
- граница муниципального района
- граница сельского поселения
- граница кадастрового квартала
- земельный участок
- подпись кадастрового квартала
- наименование муниципального района
- наименование сельского поселения
- наименование субъекта РФ



Подпись кадастрового инженера: Самитуллина Г.И./
Дата 19.01.2024
Место для оттиска печати (при наличии) или словесное описание местоположения границ объекта

Лист 1



Масштаб 1 : 1400

Используемые условные знаки и обозначения:

1.

- характерная точка планируемой границы публичного сервитута
- планируемая граница публичного сервитута
- граница кадастрового квартала

16:20:210604:9

16:20:210604

- объекты недвижимого имущества ПАО "Газпром"

Республика Татарстан - наименование субъекта РФ

**Зеленодольский
муниципальный район** - наименование муниципального района

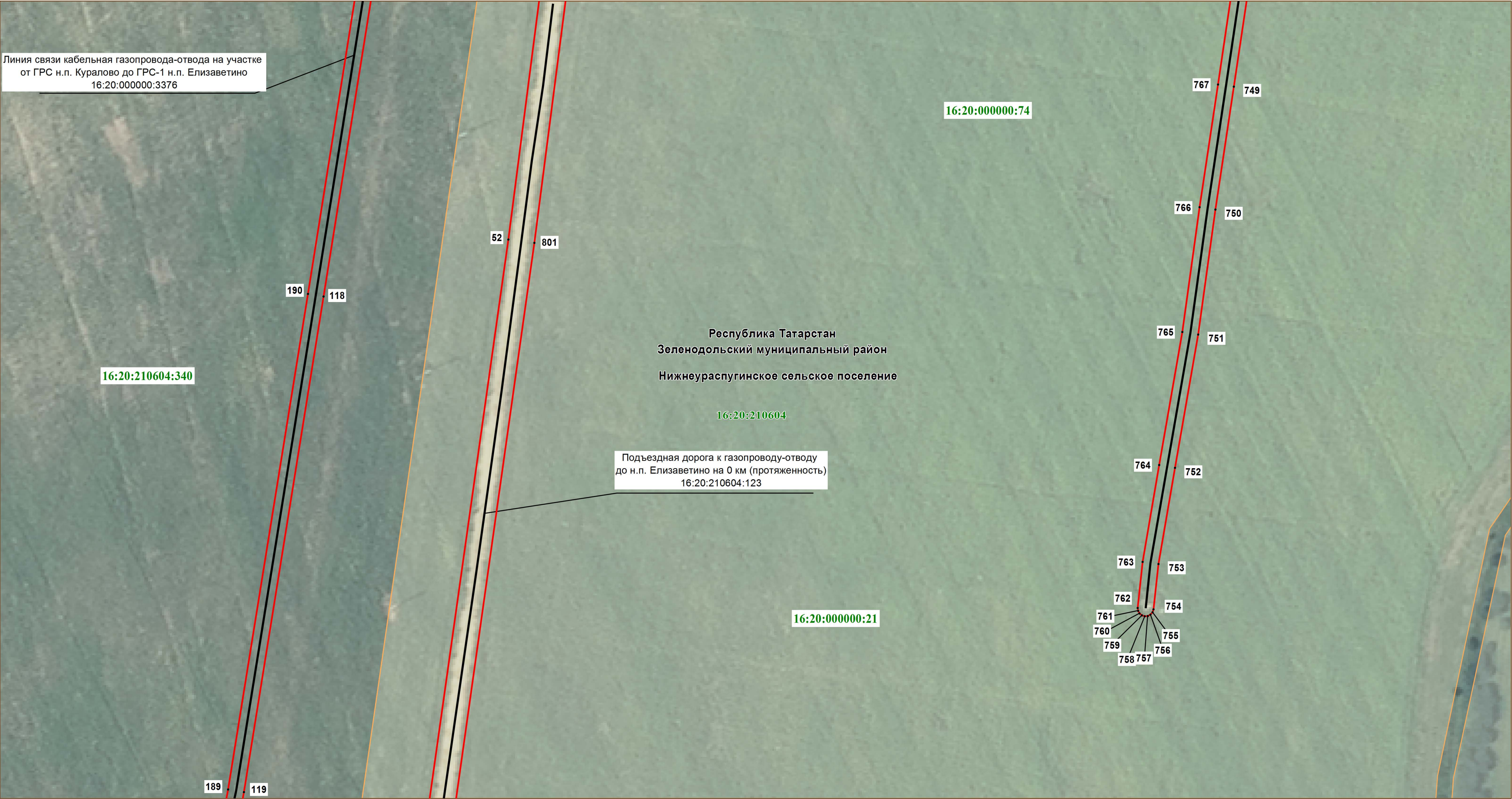
Нижнеурагугинское - наименование сельского поселения
сельское поселение



Подпись кадастрового инженера Самигуллина Г.И. /Самигуллина Г.И./

Дата 19.01.2024

Место для оттиска печати (при наличии) лица, составившего описание местоположения границ объекта




Используемые условные знаки и обозначения:

Масштаб 1 : 700

- 52 - характерная точка планируемой границы публичного сервитута
- - планируемая граница публичного сервитута
- 16:20:210604:21 - земельный участок, кадастровый номер
- 16:20:210604 - подпись кадастрового квартала
- - объекты недвижимого имущества ПАО "Газпром"

- Республика Татарстан - наименование субъекта РФ
- Зеленодольский муниципальный район - наименование муниципального района
- Нижнеураспугинское сельское поселение - наименование сельского поселения



Подпись кадастрового инженера: Самитуллина Г.И./
Дата: 19.01.2024
Место для оттиска печати (при наличии) лица, составившего описание местоположения границ объекта

Используемые условные знаки и обозначения:

- характерная точка планируемой
границы публичного сервитута

- планируемая граница публичного сервитута

- граница кадастрового квартала

16:20:000000:21

- земельный участок, кадастровый номер

16:20:210604

- подпись кадастрового квартала

- объекты недвижимого имущества ПАО "Газпром"

Республика Татарстан

**Зеленодольский
муниципальный район**

**Нижнеураспугинское
сельское поселение**

- наименование субъекта РФ

- наименование муниципального района

- наименование сельского поселения



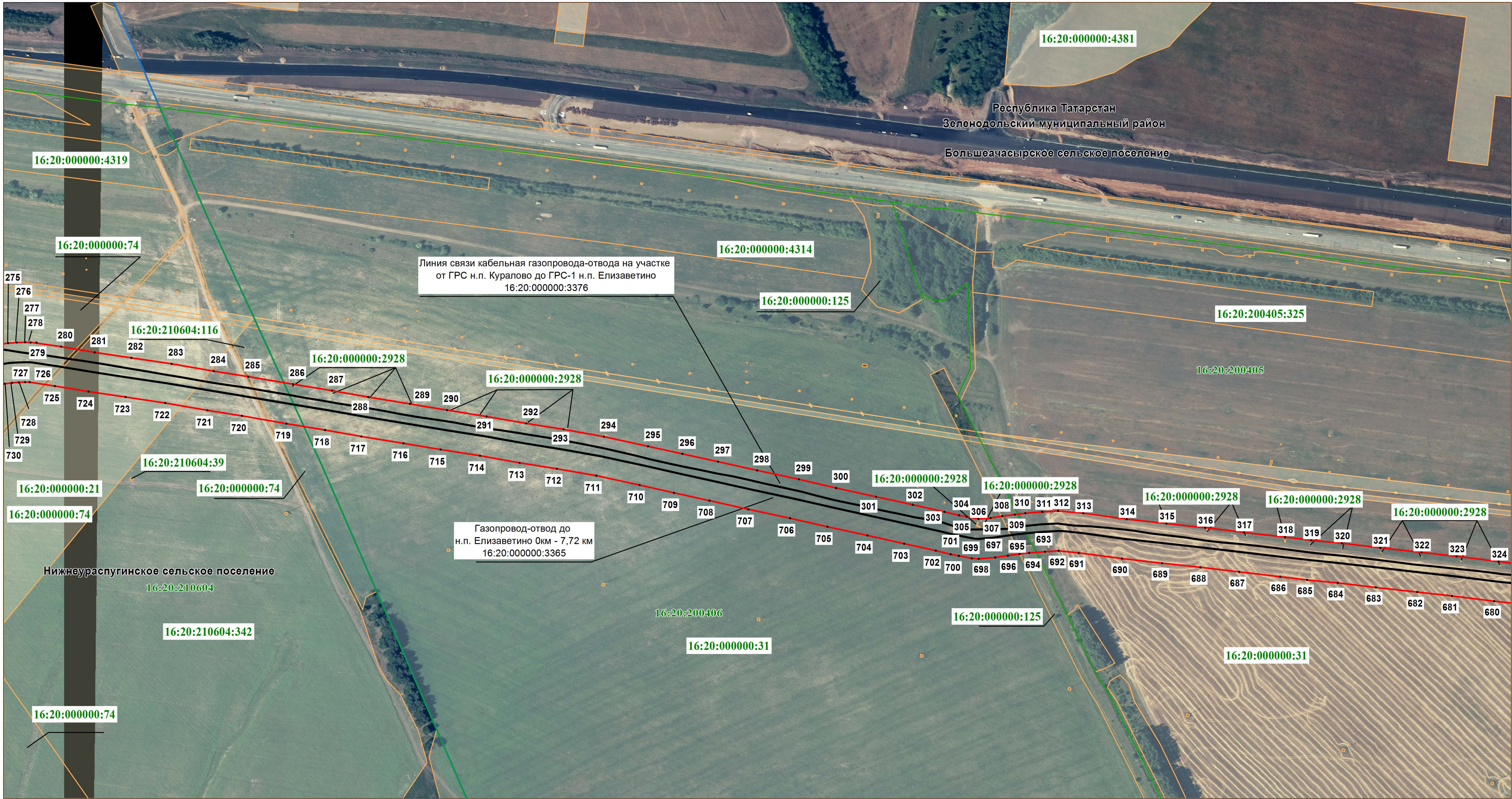
Подпись кадастрового инженера Самигуллина Г.И./

Дата 19.01.2024

Место для оттиска печати (при наличии) лица, составившего описание местоположения границ объекта

Раздел 4
Схема расположения границ публичного сервитута

Лист 4



Используемые условные знаки и обозначения:

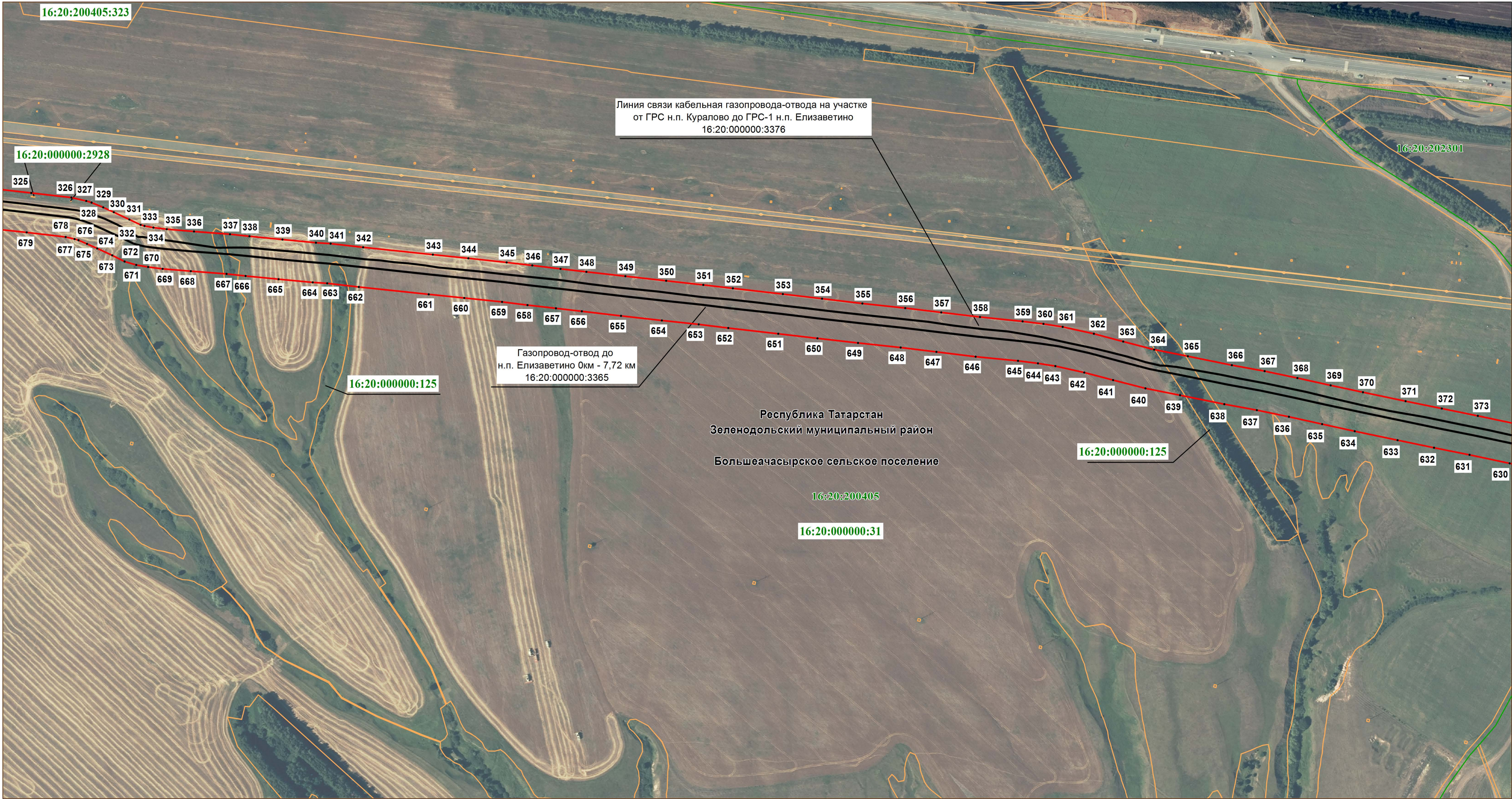
Масштаб 1 : 3400

- 275 - характерная точка планируемой границы публичного сервитута
- - планируемая граница публичного сервитута
- - граница сельского поселения
- - граница кадастрового квартала
- - объекты недвижимого имущества ПАО "Газпром"
- 16:20:210604:342 - земельный участок, кадастровый номер
- 16:20:200406 - подпись кадастрового квартала

Республика Татарстан - наименование субъекта РФ
Зеленодольский муниципальный район - наименование муниципального района
Нижнеурашпугинское сельское поселение - наименование сельского поселения



Подпись кадастрового инженера (при наличии) _____ (Самуилина Г.И.)
Дата 19.01.2024
Место для оттиска печати (при наличии) _____



Используемые условные знаки и обозначения:

Масштаб 1 : 3400

- 325 - характерная точка планируемой границы публичного сервитута
- - планируемая граница публичного сервитута
- - граница кадастрового квартала
- - объекты недвижимого имущества ПАО "Газпром"
- 16:20:210604:342 - земельный участок, кадастровый номер
- 16:20:200406 - подпись кадастрового квартала

- Республика Татарстан - наименование субъекта РФ
- Зеленодольский муниципальный район - наименование муниципального района
- Большеачасырское сельское поселение - наименование сельского поселения



Подпись кадастрового инженера Самигуллина Г.И./
Дата 19.01.2024
Место для оттиска печати (при наличии) и/или краткого описания местоположения границ объекта

Схема расположения границ публичного сервитута

16:20:000000:31

16:20:000000:31

16:20:200405

16:20:000000:31

16:20:000000:125

Газопровод-отвод до н.п. Елизаветино 0км - 7,72км
16:20:000000:3365

Линия связи кабельная газопровода-отвода
до н.п.Елизаветино на участке
от УЗГОР В.Ураслуги до КПТМ-4
16:20:000000:3376

Республика Татарстан
Зеленодольский муниципальный район
Большеачасырское сельское поселение

16:20:202301

16:20:000000:31

Используемые условные знаки и обозначения:

- характерная точка планируемой границы публичного сервитута

- планируемая граница публичного сервитута

- граница кадастрового квартала

16:20:210604:342

- земельный участок, кадастровый номер

16:20:202301

- подпись кадастрового квартала

Зеленодольский
муниципальный рай

ИОН - наименование муниципального района

**Большаеачасырское
сельское поселение**

- наименование сельского поселения

- объекты недвижимого имущества ПАО "Газпром"

Республика Татарстан

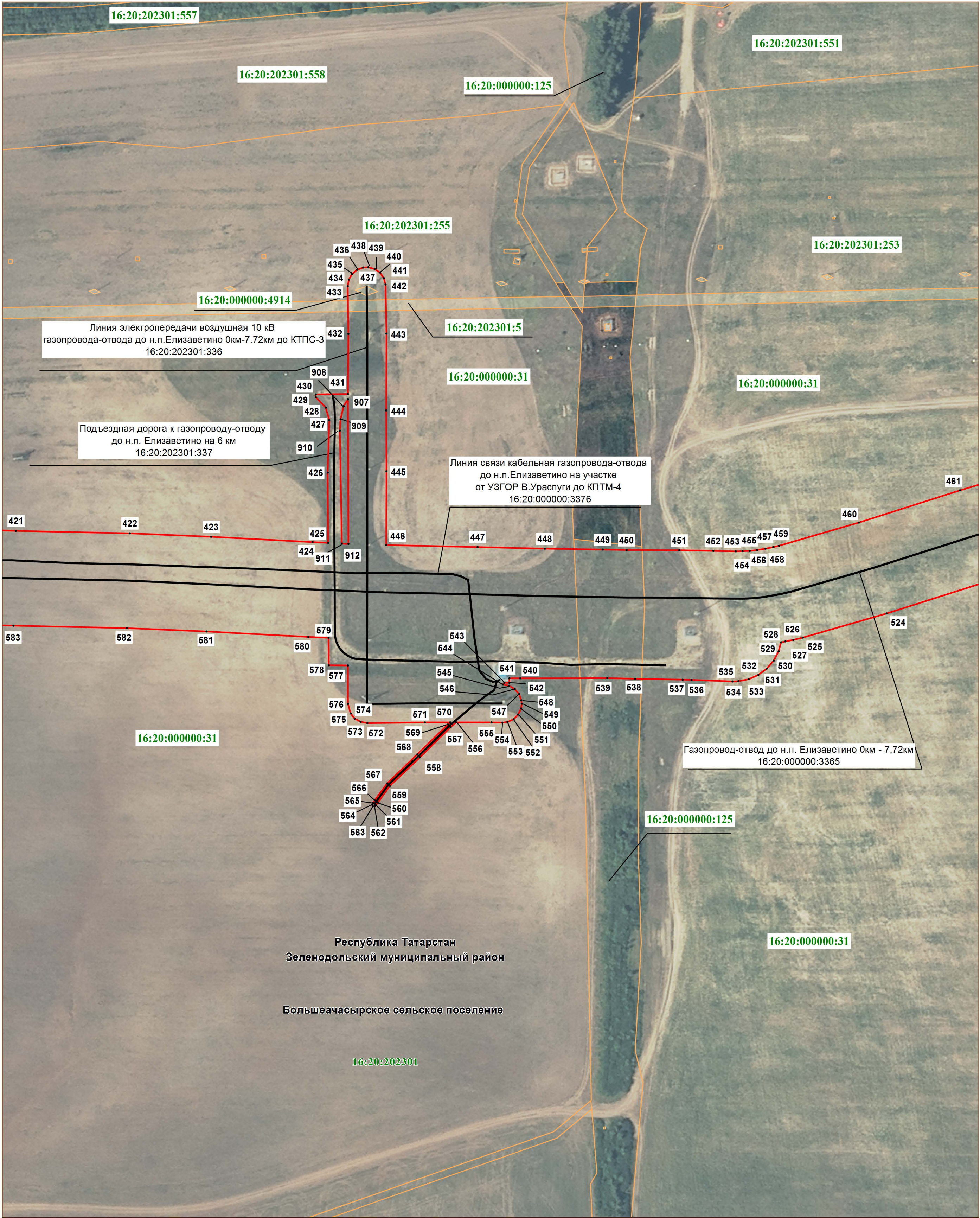
- наименование субъекта РФ



Подпись кадастрового инженера Самигуллина Г.И.

Дата 19.01.2024

Место для оттиска печати (при наличии) лица, составившего описание местоположения границ объекта



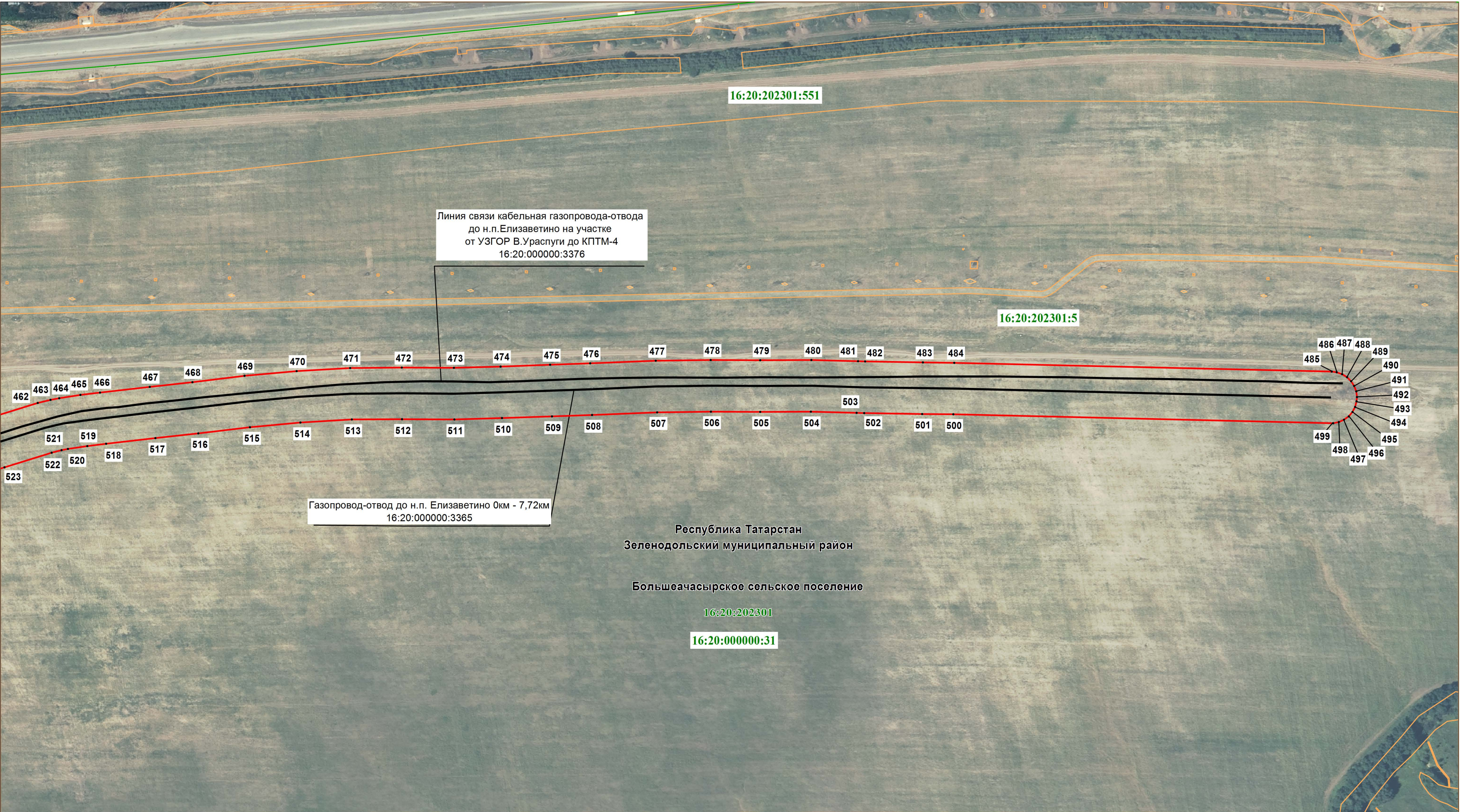
Республика Татарстан
Зеленодольский муниципальный район
Большеачасырское сельское поселение

Масштаб 1 : 1400

Используемые условные знаки и обозначения:

- характерная точка планируемой границы публичного сервитута
- планируемая граница публичного сервитута
- земельный участок, кадастровый номер
- подпись кадастрового квартала
- наименование муниципального района
- наименование сельского поселения
- объекты недвижимого имущества ПАО "Газпром"
- наименование субъекта РФ

Подпись кадастрового инженера: Самитуллина Г.И./
Дата: 19.01.2024
Место для оттиска печати (при наличии) и/или краткого описания местоположения границ объекта



Масштаб 1 : 2700

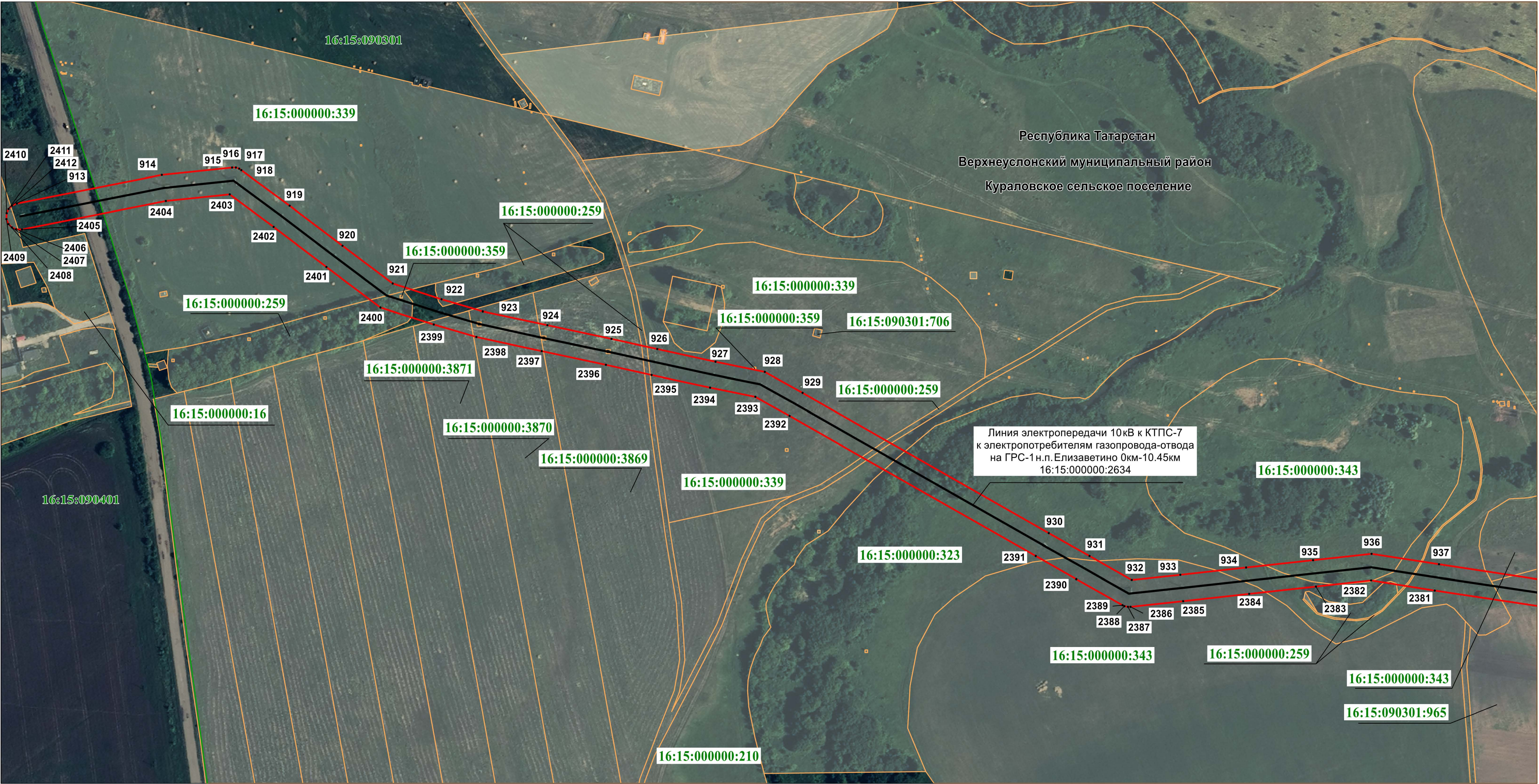
Используемые условные знаки и обозначения:

- 462 - характерная точка планируемой границы публичного сервитута
- - планируемая граница публичного сервитута
- - граница кадастрового квартала
- - объекты недвижимого имущества ПАО "Газпром"
- 16:20:210604:342 - земельный участок, кадастровый номер
- 16:20:200406 - подпись кадастрового квартала
- Зеленодольский муниципальный район - наименование муниципального района
- Большеачасырское сельское поселение - наименование сельского поселения

Республика Татарстан - наименование субъекта РФ



Подпись кадастрового инженера (Самцигулина Г.И./)
Дата 19.01.2024
Место для оттиска печати (при наличии) адреса, с которого описано местоположение границ объекта



Масштаб 1:2100

- Используемые условные знаки и обозначения:
- 913 - характерная точка планируемая границы публичного сервитута
 - - планируемая граница публичного сервитута
 - - граница кадастрового квартала
 - 16:20:210604:342 - земельный участок, кадастровый номер
 - 16:20:200406 - подпись кадастрового квартала
 - Верхнеуслонский муниципальный район - наименование муниципального района
 - Кураловское сельское поселение - наименование сельского поселения
 - Республика Татарстан - наименование субъекта РФ
 - - объекты недвижимого имущества ПАО "Газпром"

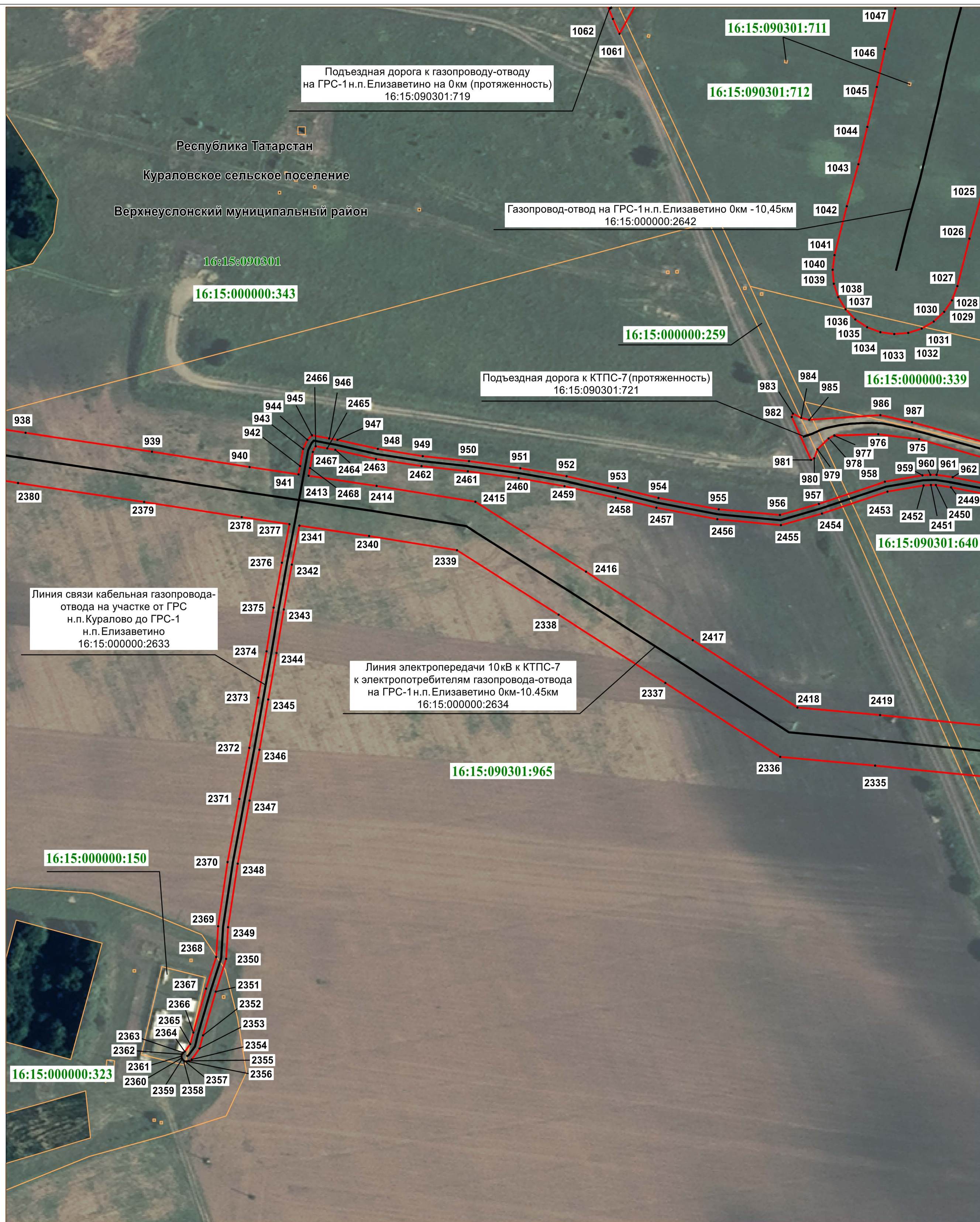


Подпись кадастрового инженера: (Самойлова Г.И.)
Дата 19.01.2024
Место для оттиска печати (при наличии) и составления описания местоположения границ объекта

Раздел 4

Схема расположения границ публичного сервитута

Лист 10



Масштаб 1:1100

Используемые условные знаки и обозначения:

938

-характерная точка планируемой границы публичного сервитута

-планируемая граница публичного сервитута

-объекты недвижимого имущества ПАО "Газпром"

16:15:090301:965

-земельный участок, кадастровый номер

16:15:090301

-подпись кадастрового квартала

**Верхнеуслонский
муниципальный район**

-наименование муниципального района

**Кураловское
сельское поселение**

-наименование сельского поселения

Республика Татарстан

-наименование субъекта РФ

Подпись кадастрового инженера _____ (Самигуллина Г.И.)

Дата 19.01.2024

Место для оттиска печати (при наличии) лица, составившего описание местоположения границ объекта

Раздел 4
Схема расположения границ публичного сервитута

Лист 11



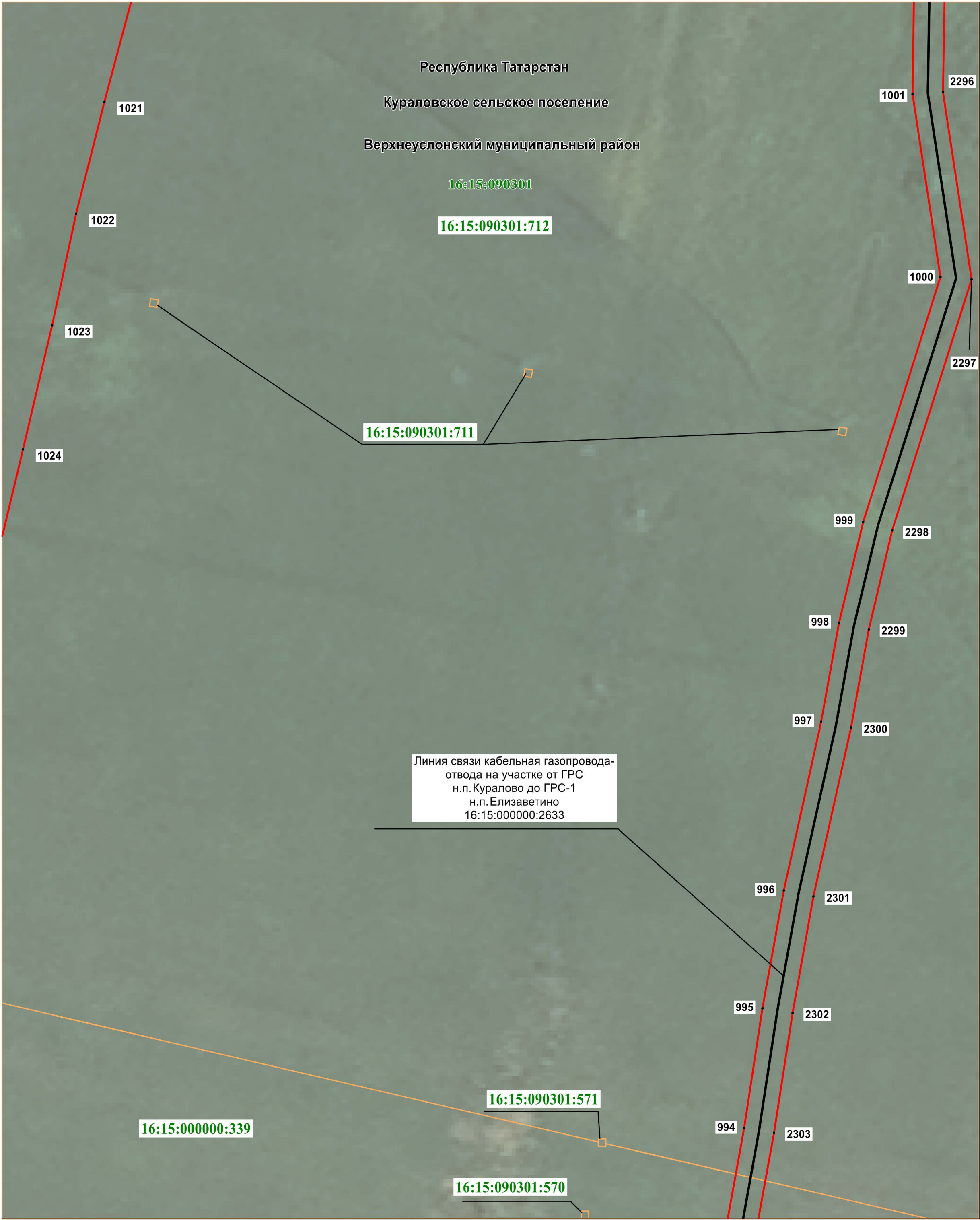
Масштаб 1:400

Используемые условные знаки и обозначения:

963	- характеристическая точка планируемой границы публичного сервитута
—	- планируемая граница публичного сервитута
—	- объекты недвижимого имущества ПАО "Газпром"
16:15:090301:640	- земельный участок, кадастровый номер
16:15:090301	- подпись кадастрового квартала
Верхнеуслонский муниципальный район	- наименование муниципального района
Кураловское сельское поселение	- наименование сельского поселения
Республика Татарстан	- наименование субъекта РФ



Подпись кадастрового инженера: Самойлова Г.И.
Дата: 19.01.2024
Место для оттиска печати (при наличии) лица, составившего описание местоположения границ объекта



Масштаб 1:400

Используемые условные знаки и обозначения:

994	- характеристическая точка планируемой границы публичного сервитута
<div></div>	- планируемая граница публичного сервитута
<div></div>	- объекты недвижимого имущества ПАО "Газпром"
16:15:090301:712	- земельный участок, кадастровый номер
16:15:090301	- подпись кадастрового квартала
Верхнеуслонский муниципальный район	- наименование муниципального района
Кураловское сельское поселение	- наименование сельского поселения
Республика Татарстан	- наименование субъекта РФ

Подпись кадастрового инженера

Дата 19.01.2024

Место для оттиска печати (при наличии)

Самигуллина Г.И./

Место для описания местоположения границ объекта

КАДАСТРОВЫЙ ИНЖЕНЕР
Самигуллина Г.И.
16:15:090301
ИПР
19.01.2024



Масштаб 1 : 700

Используемые условные знаки и обозначения:

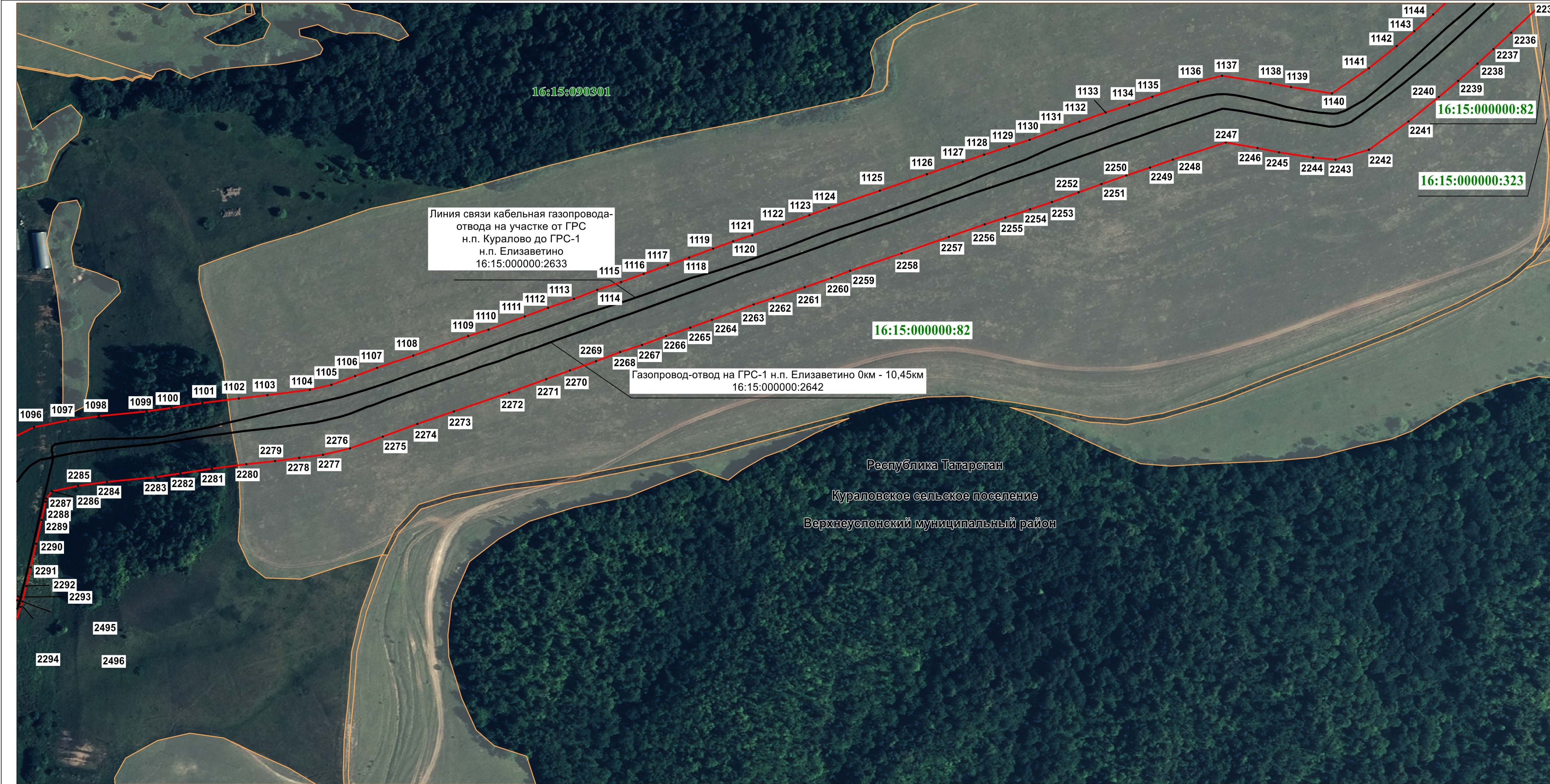
- 1002 - характерная точка планируемой границы публичного сервитута
- - планируемая граница публичного сервитута
- - объекты недвижимого имущества ПАО "Газпром"
- 16:15:090301:249 - земельный участок, кадастровый номер
- 16:15:090301 - подпись кадастрового квартала
- Верхнеуслонский муниципальный район - наименование муниципального района
- Кураловское сельское поселение - наименование сельского поселения
- Республика Татарстан - наименование субъекта РФ



Подпись кадастрового инженера: Самитуллина Г.И./
Дата 19.01.2024
Место для оттиска печати (при наличии) и/или описания местоположения границ объекта

Раздел 4
Схема расположения границ публичного сервитута

Лист 14



Масштаб 1 : 2100

Используемые условные знаки и обозначения:

- 1096 - характерная точка планируемой границы публичного сервитута
- - планируемая граница публичного сервитута
- - объекты недвижимого имущества ПАО "Газпром"
- 16:15:000000:82 - земельный участок, кадастровый номер
- 16:15:090301 - подпись кадастрового квартала

Республика Татарстан - наименование субъекта РФ

Верхнеуслонский муниципальный район - наименование муниципального района

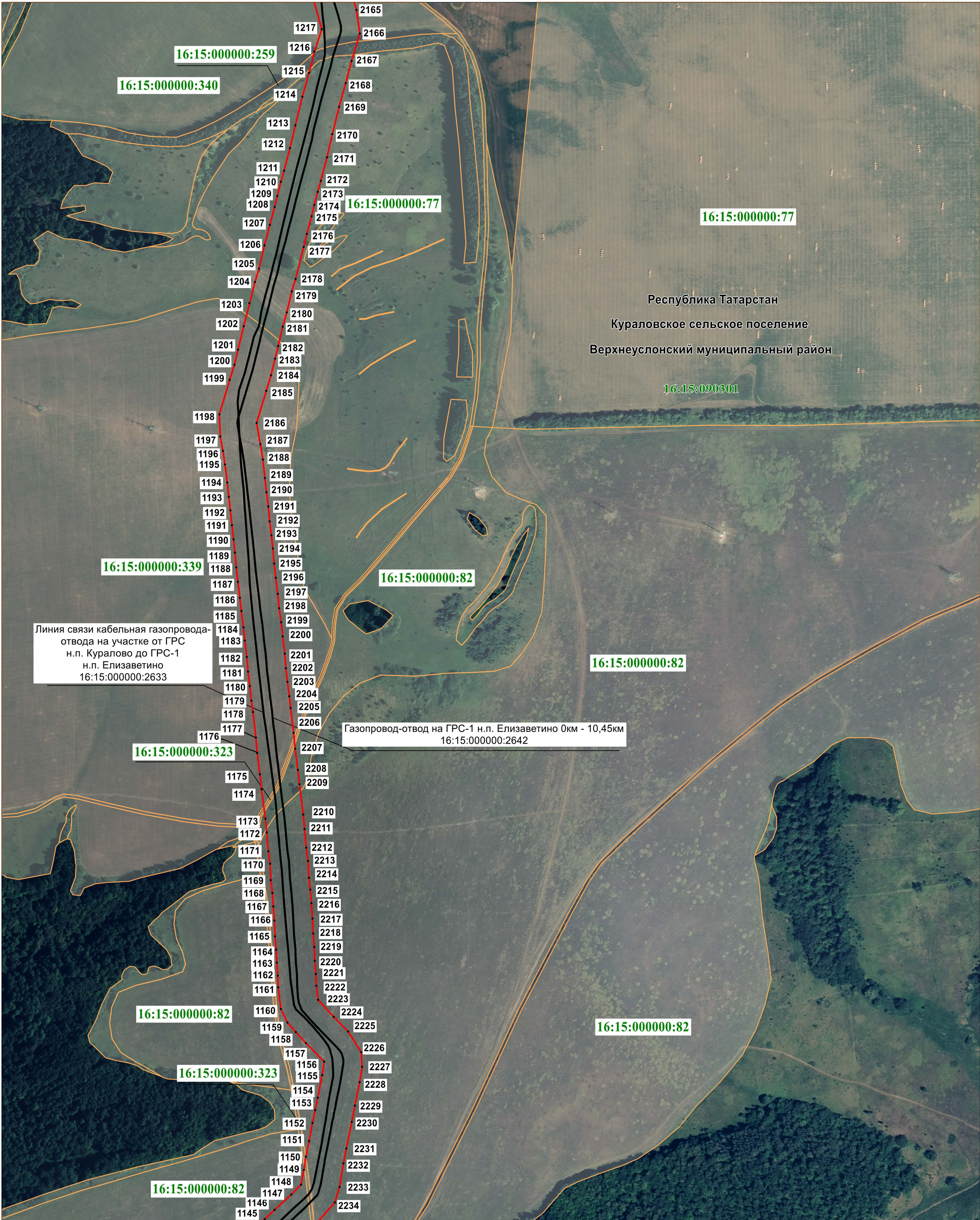
Кураловское сельское поселение - наименование сельского поселения



Подпись кадастрового инженера: Самигуллина Г.И./

Дата: 19.01.2024

Место для оттиска печати (при наличии) лица, составившего описание местоположения границ объекта



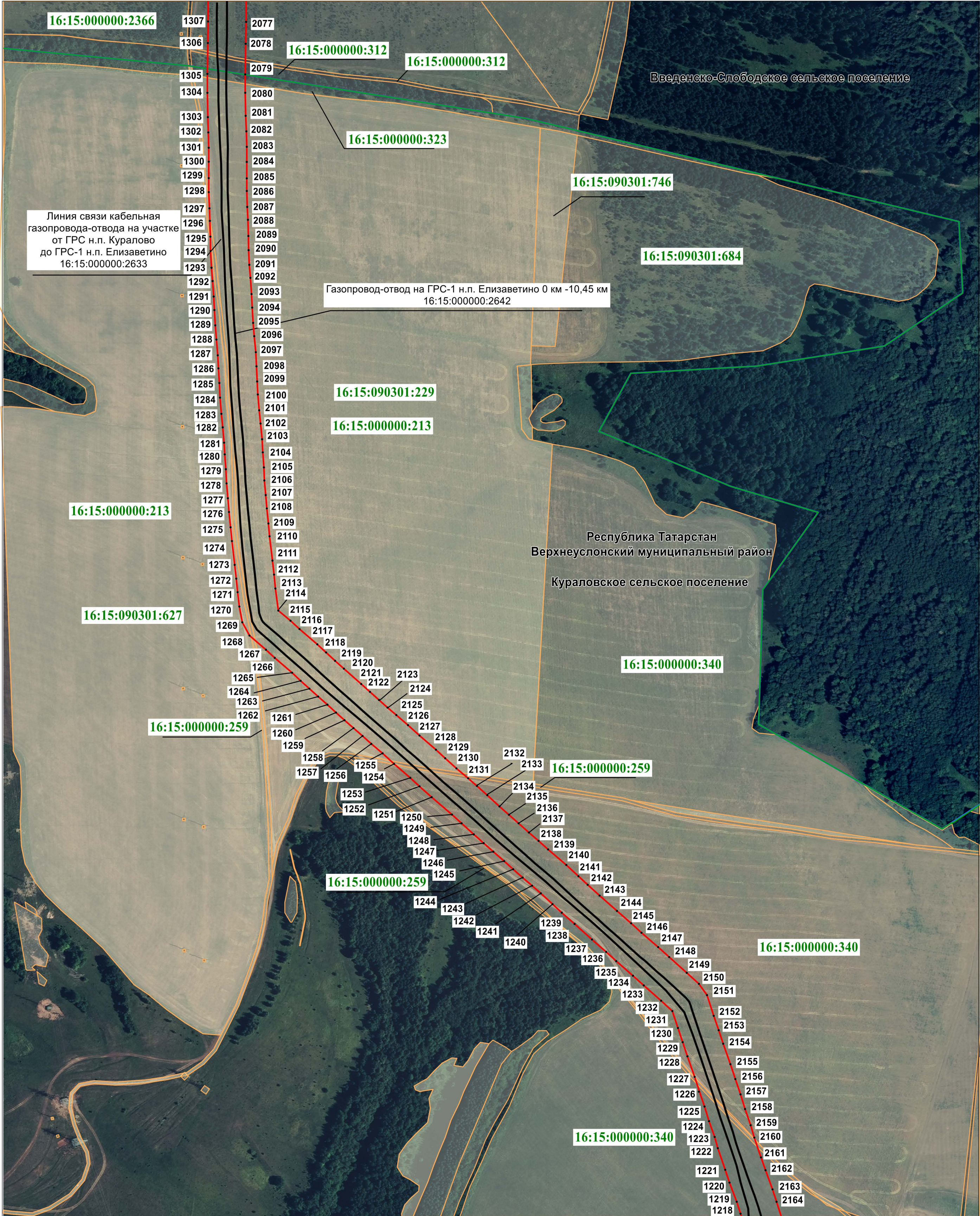
Масштаб 1 : 3500

Используемые условные знаки и обозначения:

- характерная точка планируемой границы публичного сервитута
- планируемая граница публичного сервитута
- объекты недвижимого имущества ПАО "Газпром"
- земельный участок, кадастровый номер
- подпись кадастрового квартала
- Республика Татарстан - наименование субъекта РФ
- Верхнеуслонский муниципальный район - наименование муниципального района
- Кураловское сельское поселение - наименование сельского поселения



Подпись кадастрового инженера _____/Самигуллина Г.И./
Дата 19.01.2024
Место для оттиска печати (при наличии) лица, составившего описание местоположения границ объекта



Масштаб 1 : 3500

Используемые условные знаки и обозначения:





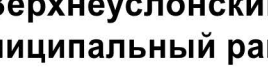


- | | | | |
|------------------|--|---|--------------------------------------|
| 1218 | - характерная точка планируемой границы публичного сервитута | Республика Татарстан | - наименование субъекта РФ |
| | - планируемая граница публичного сервитута | Верхнеуслонский муниципальный район | - наименование муниципального района |
| | - граница сельского поселения | Введенско-Слободское сельское поселение | - наименование сельского поселения |
| | - граница кадастрового квартала | | |
| | - объекты недвижимого имущества ПАО "Газпром" | | |
| 16:15:090301:219 | - земельный участок, кадастровый номер | | |
| 16:15:090301 | - подпись кадастрового квартала | | |

Подпись кадастрового инженера: /Самигуллина Г.И./
Дата 19.01.2024
Место для оттиска печати (при наличии) лица, составившего описание местоположения границ объекта



Масштаб 1 : 3500

Используемые условные знаки и обозначения:

-  - характерная точка границы планируемой границы публичного сервитута
-  - планируемая граница публичного сервитута
-  - объекты недвижимого имущества ПАО "Газпром"
-  - земельный участок, кадастровый номер
-  - подпись кадастрового квартала
-  - наименование муниципального района
-  - наименование сельского поселения

Республика Татарстан - наименование субъекта РФ

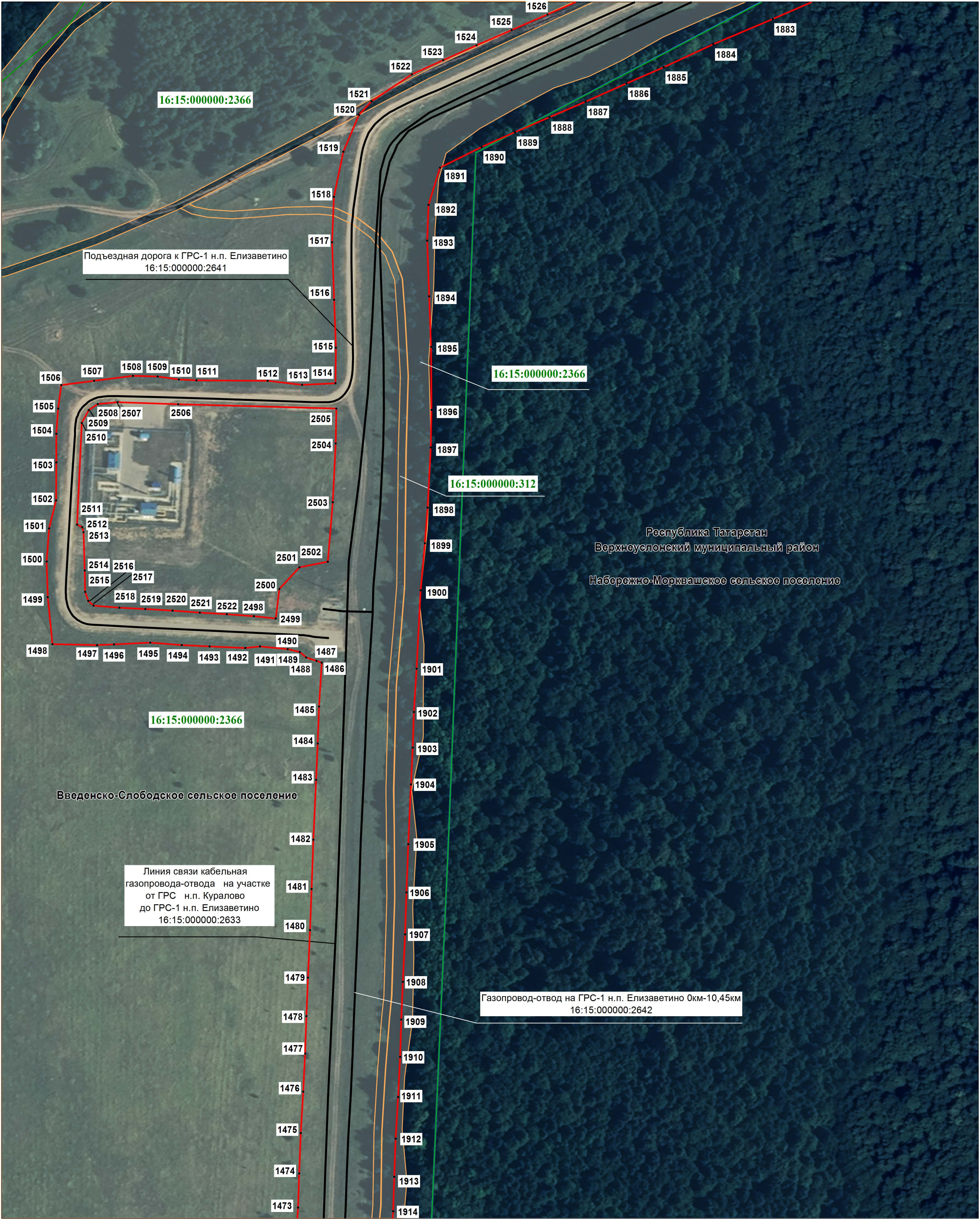
Подпись кадастрового инженера _____/Самигуллина Г.И./

Дата 19.01.2024

Место для оттиска печати (при наличии) _____

1612-505
САМОУЧИТЕЛЬНАЯ
ПРОГРАММА
ПО МАТЕМАТИКЕ
710-405-3138
ОБЩЕОБРАЗОВАТЕЛЬНЫЙ РАЙОН
РЕСПУБЛИКИ
КАЗАНЬ

Подпись кадастрового инженера _____ (Самитулина Г.И.)
Дата 13.12.2023
Место для оттиска печати (при наличии) _____



Масштаб 1 : 1400

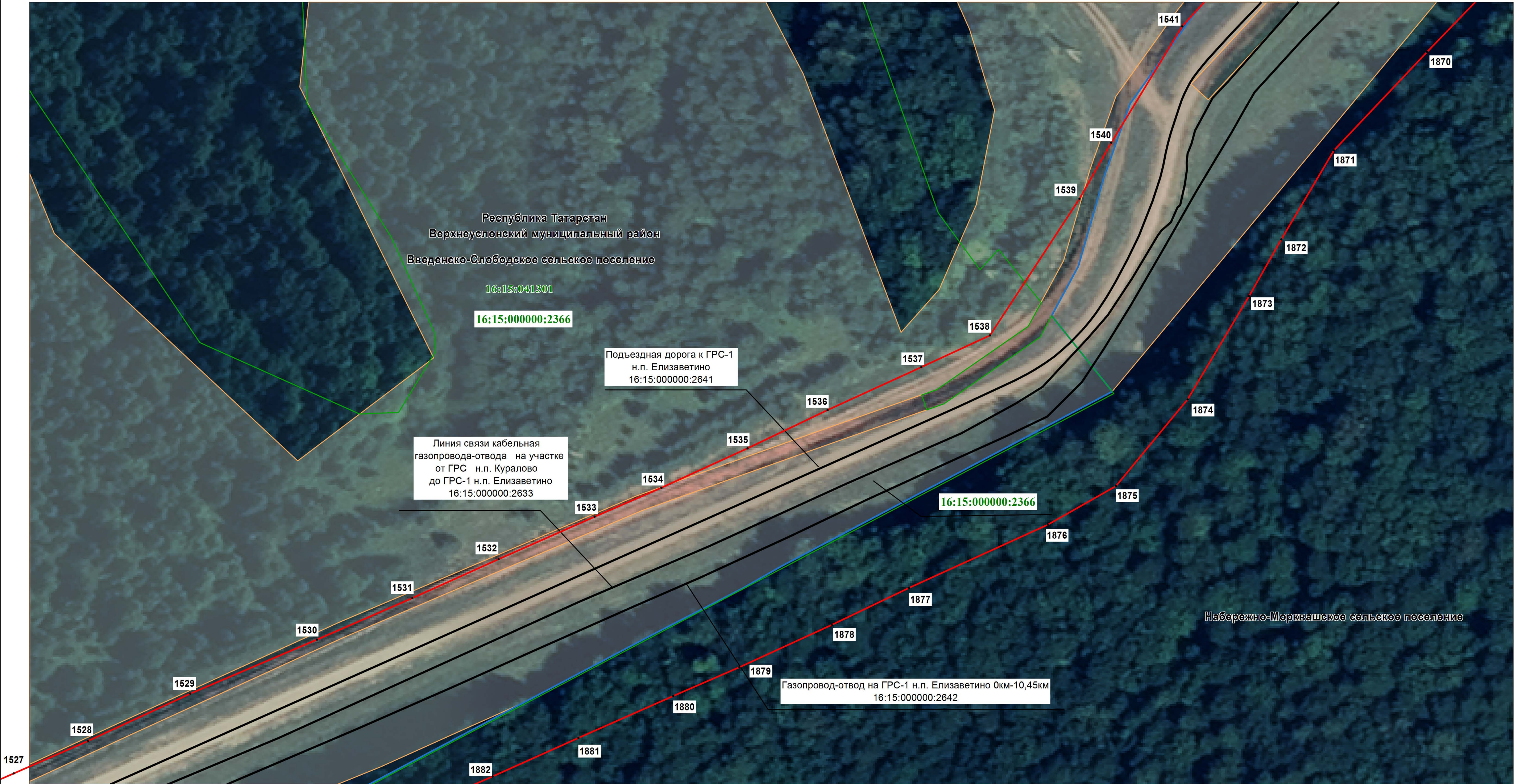
Используемые условные знаки и обозначения:

- 1473
- характерная точка планируемой границы публичного сервитута
 - зона с особыми условиями использования территории
 - планируемая граница публичного сервитута
 - граница кадастрового квартала
 - объекты недвижимого имущества ПАО "Газпром"
 - земельный участок, кадастровый номер
 - подпись кадастрового квартала
 - наименование муниципального района
 - наименование сельского поселения

Республика Татарстан - наименование субъекта РФ



Подпись кадастрового инженера
Дата 13.12.2023
Место для оттиска печати (при наличии, штамп, описание местоположения границ объекта)



Масштаб 1 : 700

- Используемые условные знаки и обозначения:
- 1527 - характерная точка планируемой границы публичного сервитута
 - - планируемая граница публичного сервитута
 - - граница сельского поселения
 - - граница кадастрового квартала
 - - объекты недвижимого имущества ПАО "Газпром"
 - 16:15:000000:2366 - земельный участок, кадастровый номер
 - 16:15:041301 - подпись кадастрового квартала
 - Верхнеуслонский муниципальный район - наименование муниципального района
 - Набережно-Морквашское сельское поселение - наименование сельского поселения

Республика Татарстан - наименование субъекта РФ



Подпись кадастрового инженера (Самигуллина Г.И.)
Дата 19.01.2024
Место для оттиска печати (при наличии) для составления описания местоположения границ объекта



Масштаб 1 : 700

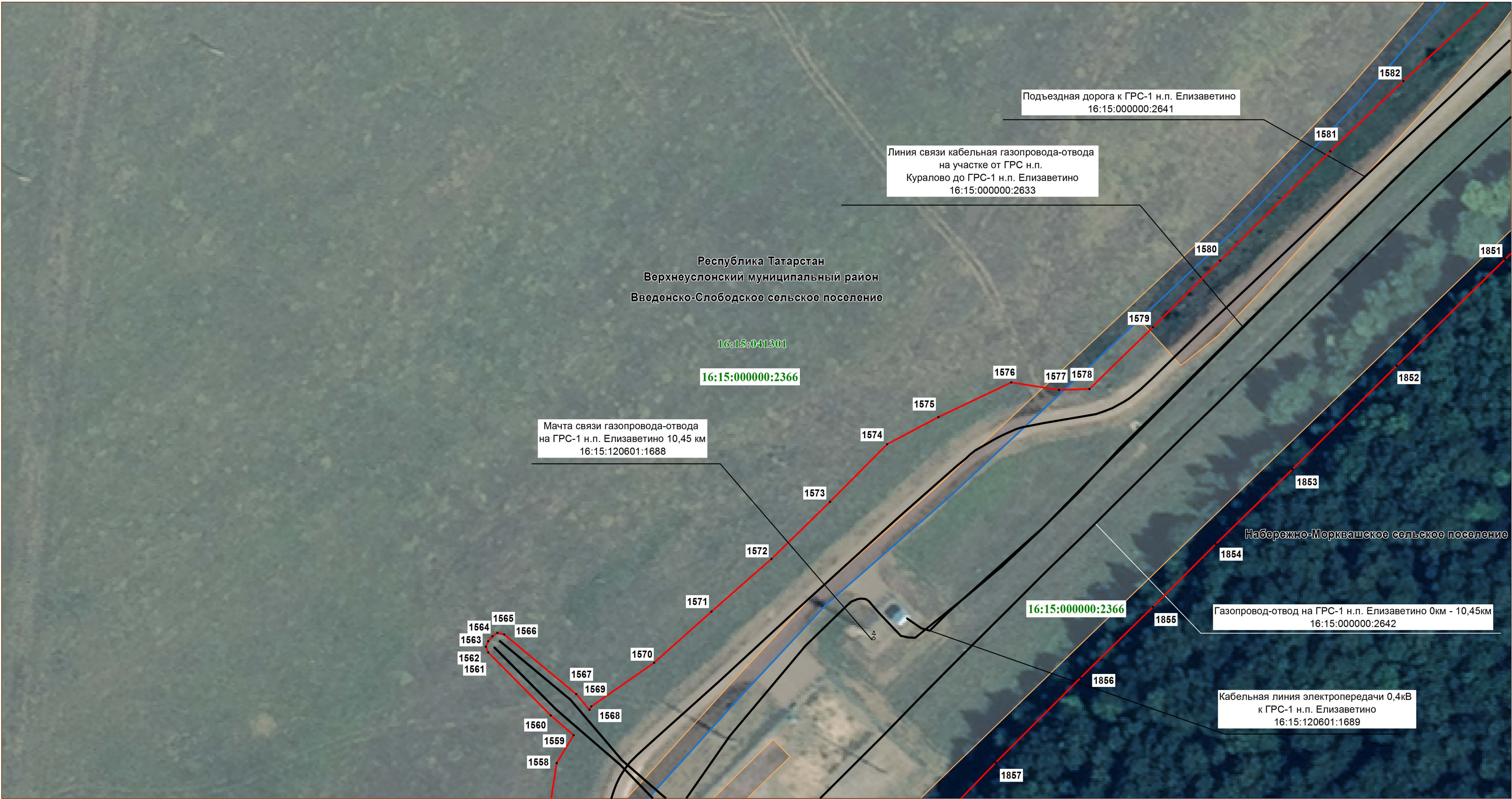
Используемые условные знаки и обозначения:

- 1542 - характерная точка планируемой границы публичного сервитута
- - планируемая граница публичного сервитута
- - граница сельского поселения
- - объекты недвижимого имущества ПАО "Газпром"
- 16:15:000000:2366 - земельный участок, кадастровый номер
- 16:15:041301 - подпись кадастрового квартала
- Верхнеуслонский муниципальный район - наименование муниципального района
- Набережно-Морквашское сельское поселение - наименование сельского поселения
- Республика Татарстан - наименование субъекта РФ

Подпись кадастрового инженера: Самигуллина Г.И./

Дата 19.01.2024

Место для оттиска печати (при наличии, штамп кадастрового инженера с описанием местоположения границ объекта)

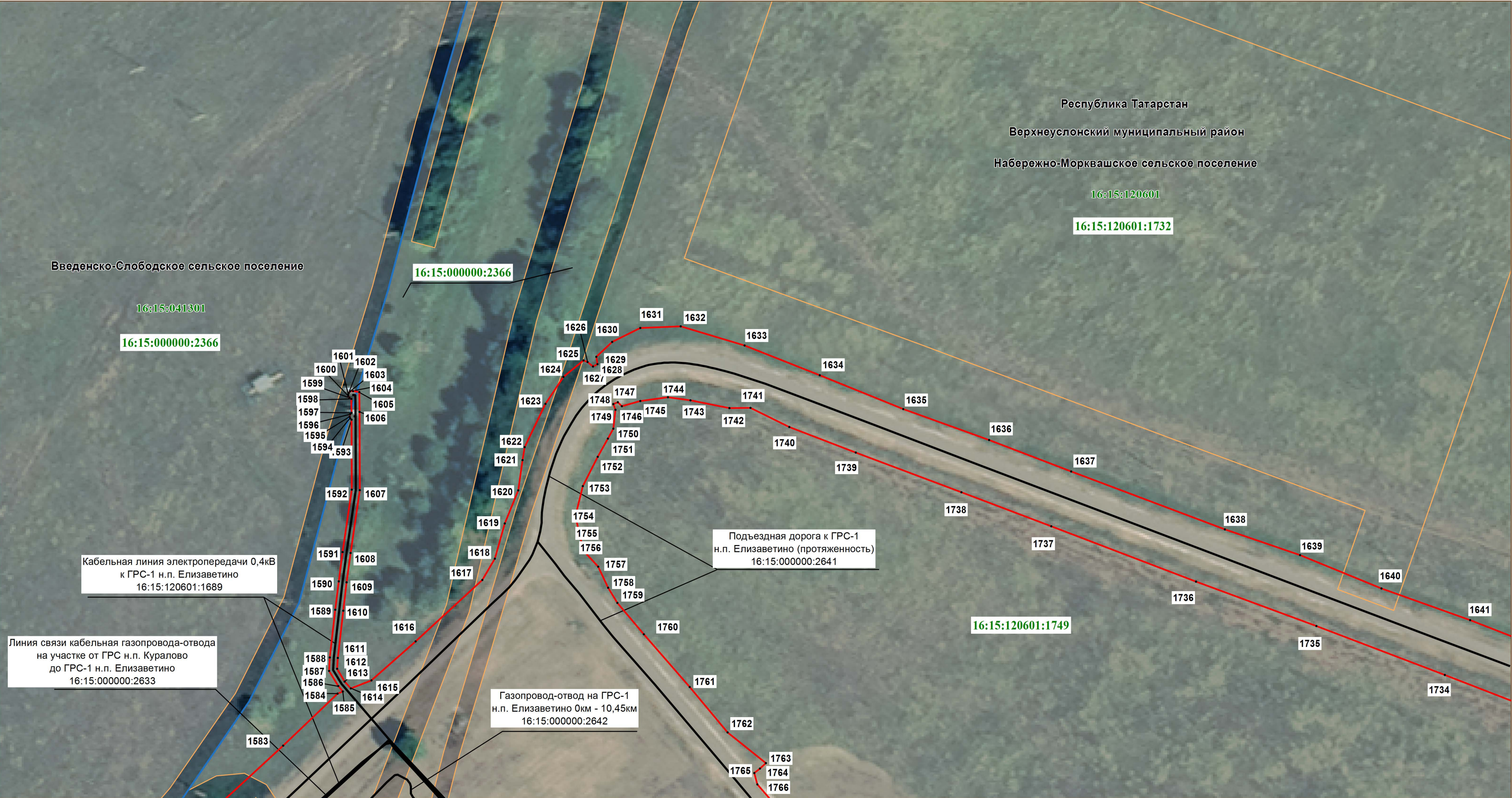


Масштаб 1 : 700

- Используемые условные знаки и обозначения:
- 1558 - характерная точка границы
 - зона с особыми условиями использования территории
 - граница сельского поселения
 - объекты недвижимого имущества ПАО "Газпром"
 - 16:15:000000:2366 - земельный участок, кадастровый номер
 - 16:15:041301 - подпись кадастрового квартала
 - Верхнеуслонский муниципальный район** - наименование муниципального района
 - Набережно-Морквашское сельское поселение** - наименование сельского поселения
 - Республика Татарстан** - наименование субъекта РФ



Подпись кадастрового инженера: Самигуллина Г.И./
Дата: 19.01.2024
Место для оттиска печати (при наличии) - описание местоположения границ объекта



Масштаб 1 : 700

Используемые условные знаки и обозначения:

- характерная точка планируемой границы публичного сервитута
- планируемая граница публичного сервитута
- граница сельского поселения
- объекты недвижимого имущества ПАО "Газпром"
- земельный участок, кадастровый номер
- подпись кадастрового квартала
- наименование муниципального района
- наименование сельского поселения
- наименование субъекта РФ



Подпись кадастрового инженера Самуилкина Г.И./
Дата 19.01.2024
Место для оттиска печати (при наличии) и/или описания местоположения границ объекта



Масштаб 1 : 700

- 1642

16:15:120601:1732

16:15:120601

Верхнеуслонский муниципальный район

Набережно-Морквашское сельское поселение

Республика Татарстан
- характерная точка планируемой границы публичного сервитута

- планируемая граница публичного сервитута

- земельный участок, кадастровый номер

- подпись кадастрового квартала

- наименование муниципального района

- наименование сельского поселения

- наименование субъекта РФ

- объекты недвижимого имущества ПАО "Газпром"



Подпись кадастрового инженера (Самгулина Г.И.)

Дата 19.01.2024

Место для оттиска печати (при наличии) лица, составившего описание местоположения границ объекта



Масштаб 1 : 700

Используемые условные знаки и обозначения:

1661

16:15:120601:1045
16:15:120601

Верхнеуслонский
муниципальный район
Набережно-Морквашское
сельское поселение
Республика Татарстан

- характерная точка планируемой границы публичного сервитута
- планируемая граница публичного сервитута
- земельный участок, кадастровый номер
- подпись кадастрового квартала
- наименование муниципального района
- наименование сельского поселения
- наименование субъекта РФ
- объекты недвижимого имущества ПАО "Газпром"



Подпись кадастрового инженера (Самойуллина Г.И.)
Дата 19.01.2024
Место для оттиска печати (при наличии) и описания местоположения границ объекта



Республика Татарстан
Верхнеуслонский муниципальный район
Набережно-Морквашское сельское поселение

16:15:120601
16:15:120601:1749

Масштаб 1 : 700

Используемые условные знаки и обозначения:

- 1728 - характерная точка планируемой границы публичного сервитута
- - планируемая граница публичного сервитута
- - объекты недвижимого имущества ПАО "Газпром"
- 16:15:120601:1749 - земельный участок, кадастровый номер
- 16:15:120601 - подпись кадастрового квартала
- Верхнеуслонский муниципальный район - наименование муниципального района
- Набережно-Морквашское сельское поселение - наименование сельского поселения
- Республика Татарстан - наименование субъекта РФ



Подпись кадастрового инженера (Самуилина Г.И.)
Дата 19.01.2024
Место для оттиска печати (при наличии) лица, составившего описание местоположения границ объекта



Масштаб 1 : 400

Используемые условные знаки и обозначения:

- 2311

-

характерная точка планируемой границы публичного сервитута
- планируемая граница публичного сервитута
- 16:15:090301:640

-

объекты недвижимого имущества ПАО "Газпром"
- 16:15:090301

-

земельный участок, кадастровый номер
- 16:15:090301

-

подпись кадастрового квартала
- Республика Татарстан

-

наименование субъекта РФ
- Верхнеуслонский муниципальный район

-

наименование муниципального района
- Кураловское сельское поселение

-

наименование сельского поселения



Подпись кадастрового инженера (Самигуллина Г.И.)
Дата 19.01.2024
Место для оттиска печати (при наличии) лица, составившего описание местоположения границ объекта